

# **Relatório Anual de Chuva para a cidade do Rio de Janeiro no ano de 2025**

**Geól. Raquel Batista Medeiros da Fonseca**  
**Engº Marcelo Aldaher Magalhães**  
**Meteor. Dione Martins Linhares Pinheiro**

<b>ÍNDICE</b>	<b>Pág.</b>
1. INTRODUÇÃO .....	03
2. LOCALIZAÇÃO DAS ESTAÇÕES TELEPLUVIOMÉTRICAS DO SISTEMA ALERTA RIO NO MUNICÍPIO DO RIO DE JANEIRO .....	05
3. QUADRO DA PRECIPITAÇÃO ANUAL .....	07
4. RELATÓRIOS MENSAIS .....	09
5. RELAÇÃO DOS EVENTOS PLUVIOMÉTRICOS SIGNIFICATIVOS (E.P.S.) .....	22
5.1. INTENSIDADE E DISTRIBUIÇÃO DOS E.P.S .....	24
6. MODIFICAÇÕES DE ESTÁGIO OPERACIONAL .....	146
7. ACIONAMENTOS DO SISTEMA DE ALARME SONORO EM 2025 .....	147
8. ANÁLISE COMPARATIVA DAS MÉDIAS PLUVIOMÉTRICAS DA REDE DE ESTAÇÕES DO SISTEMA ALERTA RIO .....	149
9. COMENTÁRIOS FINAIS .....	153

## 1. INTRODUÇÃO

O presente relatório apresenta um breve resumo da pluviometria no Município do Rio de Janeiro ao longo do ano de 2025. As informações aqui contidas baseiam-se nos dados registrados pela rede telepluviométrica do Sistema Alerta Rio, composta por estações remotas automáticas. Foram consideradas informações provenientes das 33 estações pluviométricas atualmente em operação. Vale destacar que o período de dados disponíveis varia entre as estações, uma vez que algumas delas foram implantadas em anos distintos. As estações Alto da Boa Vista, Av. Brasil/Mendanha e Estrada Grajaú/Jacarepaguá, por exemplo, foram instaladas em 2010. Já a estação Barra/Barrinha possui registros apenas a partir de 2013. Essas estações substituíram outras anteriormente desativadas. A estação Tijuca/Muda, por sua vez, foi instalada em 2011. Essas estações realizam medições dos índices pluviométricos e transmitem os dados coletados, em intervalos regulares de cinco minutos, para a sala de operações do Sistema Alerta Rio, localizada no Centro de Operações e Resiliência (COR).

Dessa forma, este relatório compila uma série de dados apresentados por meio de mapas e tabelas, organizados de forma lógica e sequencial, com o objetivo de facilitar a análise e interpretação das informações. Os conteúdos apresentados incluem:

I. Mapa com a localização das estações telepluviométricas do Sistema Alerta Rio no território do Município do Rio de Janeiro, acompanhado de tabela contendo os endereços dos respectivos sítios de instalação e suas coordenadas geográficas (latitude e longitude) expressas em graus decimais;

II. Tabela contendo, para cada estação telepluviométrica, os registros mensais de precipitação ao longo do ano de 2025, o acumulado total anual e a média correspondente. Também são apresentados, para fins de comparação, os valores médios mensais da rede telepluviométrica do Sistema Alerta Rio, bem como os valores médios dos acumulados totais e das médias anuais das estações;

III. Relatórios mensais referentes ao ano de 2025, elaborados individualmente para cada mês, contendo para cada estação telepluviométrica os seguintes indicadores: precipitação acumulada no mês (mm), chuva máxima em 24 horas (mm) e chuva máxima em 1 hora (mm). Os relatórios incluem ainda as médias pluviométricas históricas das estações do INMET (período de 1981 a 2010), a média histórica mensal da rede do Sistema Alerta Rio (período de 1997 a 2024), bem como as médias da

rede do Sistema Alerta Rio para os anos de 2024 e 2025, com o objetivo de possibilitar análises comparativas entre os diferentes períodos. Para cada mês, são destacadas as estações que registraram os maiores valores de precipitação acumulada, chuva máxima em 24 horas e chuva máxima em 1 hora;

IV. Relação dos Eventos Pluviométricos Significativos (E.P.S.) registrados ao longo do ano de 2025. Consideram-se E.P.S. aqueles episódios de precipitação que, entre todos os eventos observados, apresentam elevado potencial para deflagrar escorregamentos em áreas de encosta. A classificação desses eventos segue critérios técnicos previamente estabelecidos pela Fundação Geo-Rio;

V. Mapas elaborados para cada Evento Pluviométrico Significativo (E.P.S.), apresentando a distribuição espacial da precipitação registrada (máxima em 1h, em 24 horas, em 96 horas e acumulado durante os eventos). As informações são complementadas por tabelas que detalham os respectivos valores de precipitação para cada estação da rede do Sistema Alerta Rio. Ressalta-se que, no caso das precipitações máximas em 24 e 96 horas, foram excluídos os eventos cuja duração total foi inferior a 24 horas;

VI. Relação da quantidade de ocorrências de Mudanças de Estágio Operacional da Cidade ao longo do ano de 2025;

VII. Tabela contendo as informações referentes aos acionamentos do Sistema de Alarme Sonoro da Prefeitura da Cidade do Rio de Janeiro para o ano de 2025;

VIII. Tabela que reúne as médias pluviométricas por mês e por estação para o período de 1997 a 2024. Além disso, são incluídas as médias mensais da rede como um todo para o mesmo período;

IX. Tabelas comparativas do comportamento pluviométrico do ano de 2025 em relação aos períodos anteriores (1997 a 2024) e à Normal Climatológica do INMET (1981 – 2010), permitindo a comparação histórica e a análise de tendências.

Ao término deste relatório, são apresentadas algumas considerações acerca da pluviometria observada no ano de 2025, comparada aos registros históricos de precipitação referentes aos períodos anteriores.

## 2. LOCALIZAÇÃO DAS ESTAÇÕES TELEPLUVIOMÉTRICAS DO SISTEMA ALERTA RIO NO MUNICÍPIO DO RIO DE JANEIRO

As estações telepluviométricas do Sistema Alerta Rio estão distribuídas de forma estratégica em todo o Município do Rio de Janeiro, com o objetivo de garantir o monitoramento contínuo e representativo dos volumes de precipitação. A definição da localização dessas estações considera critérios técnicos, tais como o histórico de ocorrência de eventos extremos, a variabilidade espacial das chuvas, as características geomorfológicas do terreno e as áreas classificadas como de maior vulnerabilidade a movimentos de massa. A disposição espacial das estações telepluviométricas assegura maior precisão no acompanhamento dos eventos de chuva, contribuindo para a antecipação de cenários de risco e para a redução de impactos associados a eventos hidrometeorológicos adversos no município.

**Figura 1 – Localização das 33 Estações Telepluviométricas do Sistema Alerta Rio no município do Rio de Janeiro**



Fonte: Sistema Alerta Rio/Google Earth

Legenda	
	Limite do Município
	Estações Telepluviométricas

**Tabela 1 – Informações Gerais das Estações**

ESTAÇÃO PLUVIOMÉTRICA ALERTA RIO	ENDEREÇO	Coordenadas*	
		Lat. (S)	Long. (O)
01 - VIDIGAL	Hotel Sheraton - Av. Niemeyer, 121	22,99250	43,23306
02 - URCA	Instituto Militar de Engenharia - Av. Pasteur, 35	22,95583	43,16667
03 - ROCINHA	Região Administrativa - Estrada da Gávea, 242	22,98583	43,24500
04 - TIJUCA	Centro de Estudos do Sumaré - Estrada do Sumaré, 670	22,93194	43,22167
05 - SANTA TERESA	Escola Estadual Monteiro de Carvalho - Rua Almirante Alexandrino, 2.495	22,93167	43,19639
06 - COPACABANA	Hotel Sofitel - Av. Atlântica, 4.240	22,98639	43,18944
07 - GRAJAÚ	Grajaú Country Clube - Rua Professor Valadares nº 262	22,92222	43,26750
08 - ILHA DO GOVERNADOR	Iate Clube Jardim Guanabara - Rua Orestes Barbosa, 229	22,81806	43,21028
09 - PENHA	Irmandade de N.S. da Penha de França - Largo da Penha, 19	22,84444	43,27528
10 - MADUREIRA	Edifício Polo I - Estrada do Portela, 99	22,87333	43,33889
11 - IRAJÁ	Ceasa - Av. Brasil, 19.001	22,82694	43,33694
12 - BANGU	Cassino Bangu - Rua Fonseca, 534	22,88028	43,46583
13 - PIEDADE	Hospital Municipal da Piedade - Rua da Capela, 96	22,89182	43,31005
14 - JACAREPAGUÁ / TANQUE	Inst. Est. De Dermatologia Sanitária - Rua Godofredo Viana, 64	22,91250	43,36472
15 - SAÚDE	Hospital Federal dos Servidores do Estado - Rua Sacadura Cabral, 178	22,89606	43,18786
16 - JARDIM BOTÂNICO	Jóquei Clube - Rua Jardim Botânico, 1.003	22,97278	43,22389
17 - BARRA/BARRINHA	Escola Municipal Jackson Figueiredo - Rua Major Rolinda da Silva, 65	23,00849	43,29965
18 - JACAREPAGUÁ / CIDADE DE DEUS	Telemar - Est. Mal. Salazar de Moraes, 1.409	22,94556	43,36278
19 - BARRA / RIOCENTRO	Parque Olímpico da Barra - Av. Embaixador Abelardo Bueno - Barra da Tijuca, s/n.	22,97721	43,39155
20 - GUARATIBA	Campo de Provas Marambaia - Est. Roberto Burle Marx, 9.140	23,05028	43,59472
21 - ESTR. GRAJAÚ / JACAREPAGUÁ	Hospital Cardoso Fontes - Av. Menezes Cortes, 3.245	22,92556	43,31583
22 - SANTA CRUZ	IBECComb - Praça Ruão, s/nº	22,90944	43,68444
23 - GRANDE MÉIER	Paróquia Sto. Antônio de Pádua - Rua Tenente França, 141	22,89056	43,27806
24 - ANCHIETA	Escola Municipal Cyro Monteiro - Rua Antúria, 31	22,82694	43,40333
25 - GROTA FUNDA	Base Operacional da Transoeste, entrada Recreio do Túnel da Grota Funda - Recreio dos Bandeirantes	23,01444	43,52139
26 - CAMPO GRANDE	Centro Universitário Moacyr Sreder Bastos - Rua Engº Trindade, 229	22,90361	43,56194
27 - SEPETIBA	Base Aérea de Sta. Cruz - Rua do Império, s/nº	22,96889	43,71167
28 - ALTO DA BOA VISTA	Rua Boa Vista, 196	22,96583	43,27833
29 - AV.BRASIL/MENDANHA	Escola Municipal Casemiro de Abreu - Est. do Mendanha, 4.842	22,85694	43,54111
30 - RECREIO DOS BANDEIRANTES	Av. Baltazar da Silveira, 335	23,01000	43,44056
31 - LARANJEIRAS	1º C.I.P.M. - Rua Cardoso Júnior, 479	22,94056	43,18750
32 - SÃO CRISTÓVÃO	Campo de São Cristóvão, 268	22,89667	43,22167
33 - TIJUCA/MUDA	Escola Municipal Soares Pereira - Av. Maracanã, 1.450	22,93278	43,24333

Fonte: Sistema Alerta Rio

### **3. QUADRO DA PRECIPITAÇÃO ANUAL**

A Tabela 2 apresenta o acumulado mensal de precipitação (em mm) registrado ao longo do ano de 2025 pelas estações pluviométricas integrantes do Sistema Alerta Rio, distribuídas no Município do Rio de Janeiro. Para cada estação, são discriminados os valores mensais de precipitação, o total anual acumulado e o acumulado médio, permitindo a análise do comportamento pluviométrico ao longo do ano. Ao final da tabela, são apresentados os valores da média mensal da rede pluviométrica, possibilitando a comparação entre os registros individuais das estações e o comportamento médio da rede.

Tabela 2 – Registros Pluviométricos do Sistema Alerta Rio para o ano de 2025

ACUMULADO MENSAL DOS PLUVIÔMETROS (mm) DO SISTEMA ALERTA RIO EM 2025														
ESTAÇÕES PLUVIOMÉTRICAS	JAN	FEV	MAR	ABR	MAI	JUN	JUL	AGO	SET	OUT	NOV	DEZ	TOTAL ANUAL	ACUMULADO MÉDIO
Alto da Boa Vista	178,2	0,2	149,6	341,2	88,8	75,6	229,2	130,0	104,8	225,2	126,0	108,0	1.756,8	146,4
Anchieta	145,4	1,2	126,4	259,0	12,4	13,6	44,2	27,4	24,2	61,6	86,4	101,8	903,6	75,3
Av. Brasil/Mendanha	70,6	1,8	79,2	288,6	25,8	31,4	42,0	6,4	15,8	73,6	81,4	102,2	818,8	68,2
Bangu	106,0	2,2	107,8	202,2	24,8	22,0	38,2	47,6	12,0	72,6	129,6	87,6	852,6	71,1
Barra/Barrinha	82,0	0,0	157,8	229,4	61,4	15,2	112,2	13,4	57,4	100,6	96,2	37,8	963,4	80,3
Barra/Riocentro	104,8	0,8	89,8	224,2	40,0	35,0	106,0	26,8	31,8	128,6	82,6	71,4	941,8	78,5
Campo Grande	91,8	0,6	80,8	250,6	17,8	19,6	16,2	24,2	17,6	63,6	41,6	119,6	744,0	62,0
Copacabana	72,2	0,0	73,4	184,8	45,4	24,8	106,4	20,6	36,6	91,2	61,4	54,2	771,0	64,3
Est. Grajaú/Jacarepaguá	115,0	0,4	71,2	223,6	39,6	54,4	71,2	40,4	21,8	104,6	82,2	167,8	992,2	82,7
Grajaú	140,6	0,0	81,6	255,2	40,4	23,2	51,6	32,8	26,6	72,6	99,2	132,2	956,0	79,7
Grande Méier	131,6	0,2	72,4	213,0	51,8	20,8	35,8	21,0	38,2	64,6	91,4	126,8	867,6	72,3
Grota Funda	157,4	3,0	55,8	239,6	56,0	77,0	117,0	32,8	52,8	170,6	51,6	61,8	1.075,4	89,6
Guaratiba	143,4	1,4	30,2	139,0	67,0	25,4	57,8	11,6	32,4	75,4	52,4	45,6	681,6	56,8
Ilha do Governador	104,6	0,8	31,8	276,2	202,4	18,2	76,4	16,2	28,2	67,8	72,6	35,6	930,8	77,6
Irajá	134,2	0,6	65,6	176,6	22,4	17,8	37,2	11,6	24,6	47,2	56,2	65,2	659,2	54,9
Jacarepaguá/Cidade de Deus	154,6	0,4	60,0	192,2	29,6	24,4	70,8	28,2	25,0	78,0	70,4	82,4	816,0	68,0
Jacarepaguá/Tanque	144,8	0,6	49,4	226,0	21,4	48,0	62,6	20,0	30,0	70,2	80,0	122,2	875,2	72,9
Jardim Botânico	91,8	0,0	110,4	219,6	69,0	41,6	165,4	37,6	71,8	110,2	79,8	69,0	1.066,2	88,9
Laranjeiras	90,4	0,2	100,8	201,4	23,6	30,8	117,8	15,2	45,0	99,6	82,0	65,0	871,8	72,7
Madureira	151,6	0,6	77,2	177,8	0,0	33,4	35,0	8,4	21,6	66,0	78,6	131,0	781,2	65,1
Penha	138,6	0,4	40,8	149,0	18,8	17,4	23,8	6,6	27,0	46,2	103,8	66,6	639,0	53,3
Piedade	122,0	0,2	63,8	186,4	34,2	32,2	29,6	26,4	18,0	51,8	86,6	130,8	782,0	65,2
Recreio dos Bandeirantes	105,6	1,2	72,8	219,0	54,8	40,4	105,6	24,0	28,4	124,8	74,2	40,4	891,2	74,3
Rocinha	84,2	0,0	110,4	279,6	84,0	48,2	222,4	31,0	86,8	137,8	67,6	54,2	1.206,2	100,5
Santa Cruz	175,4	0,6	59,4	224,6	48,2	34,2	74,8	12,8	22,8	105,8	45,6	102,6	906,8	75,6
Santa Teresa	87,8	0,2	112,0	215,4	16,4	33,0	84,4	13,4	49,0	89,2	75,8	63,4	840,0	70,0
São Cristóvão	90,2	0,2	63,4	191,0	12,2	17,2	40,2	14,0	24,2	50,6	87,6	75,8	666,6	55,6
Saúde	74,8	0,2	82,2	178,8	9,4	22,4	45,2	10,6	25,6	62,8	80,0	59,8	651,8	54,3
Sepetiba	127,4	0,0	79,8	217,6	55,4	32,4	49,2	11,6	21,8	89,2	31,2	61,2	776,8	64,7
Tijuca	138,4	0,2	76,6	294,4	21,4	39,8	97,4	30,0	52,8	111,0	97,4	83,0	1.042,4	86,9
Tijuca/Muda	130,8	0,0	88,0	382,0	39,2	45,8	59,0	47,6	45,0	112,0	101,4	141,0	1.191,8	99,3
Urca	92,8	0,6	107,6	202,0	23,8	4,0	86,2	20,0	27,6	77,6	69,6	54,2	766,0	63,8
Vidigal	57,0	0,0	91,8	163,8	50,8	22,0	116,4	12,0	37,2	80,4	44,8	36,4	712,6	59,4
<b>Média Mensal da Rede Pluviométrica (mm)</b>	<b>116,2</b>	<b>0,6</b>	<b>82,4</b>	<b>225,0</b>	<b>42,7</b>	<b>31,6</b>	<b>79,6</b>	<b>25,2</b>	<b>35,9</b>	<b>90,4</b>	<b>77,8</b>	<b>83,5</b>	<b>890,9</b>	<b>74,2</b>

Fonte: Sistema Alerta Rio

#### **4. RELATÓRIOS MENSAIS**

Este tópico reúne os relatórios mensais referentes ao ano de 2025, elaborados de forma individualizada para cada mês, com base nos dados registrados pelas estações telepluviométricas do Sistema Alerta Rio. Para cada estação, são apresentados os seguintes indicadores: precipitação acumulada mensal (mm), chuva máxima em 24 horas (mm) e chuva máxima em 1 hora (mm).

Os relatórios contemplam, ainda, as médias pluviométricas históricas das estações do INMET (média das normais climatológicas das estações Alto da Boa Vista, Bangu, Realengo e Santa Cruz do Município do Rio de Janeiro), referentes ao período de 1981 a 2010, bem como a média histórica mensal da rede do Sistema Alerta Rio (período de 1997 a 2024) e as médias da rede para os anos de 2024 e 2025, possibilitando análises comparativas entre diferentes períodos. Para cada mês analisado, são destacadas as estações que apresentaram os maiores valores de precipitação acumulada, de chuva máxima em 24 horas e de chuva máxima em 1 hora, subsidiando a avaliação do comportamento pluviométrico e a identificação de eventos relevantes ao longo do ano.

**SECRETARIA MUNICIPAL DE URBANISMO, INFRAESTRUTURA E HABITAÇÃO**

**FUNDAÇÃO GEO-RIO**

**Relatório do Mês de Janeiro 2025**

<b>Média Histórica INMET (1981-2010):</b>	<b>Janeiro</b>	<b>181,8 mm</b>
<b>Média Histórica Alerta Rio (1997-2024):</b>		<b>169,2 mm</b>
<b>Média de 2025 (fonte GEO-RIO):</b>		<b>116,2 mm</b>
<b>Média de 2024 (fonte GEO-RIO):</b>		<b>348,9 mm</b>

<b>ESTAÇÕES</b>	<b>Precipitação no mês (mm)</b>	<b>Chuva máxima em 24 horas (mm)</b>	<b>Chuva máxima em 1 hora (mm)</b>
01 - Vidigal	57	41,6	13,8
02 - Urca	92,8	57,8	39,2
03 - Rocinha	84,2	59,2	17,6
04 - Tijuca	138,4	87	22,8
05 - Santa Teresa	87,8	50,4	14
06 - Copacabana	72,2	43,2	19,4
07 - Grajaú	140,6	96,4	38
08 - I. Governador	104,6	39	30,2
09 - Penha	138,6	48,2	22,6
10 - Madureira	151,6	52	<b>51,8</b>
11 - Irajá	134,2	42	19,2
12 - Bangu	106	45,6	18,6
13 - Piedade	122	63	20,6
14 - Jacarepaguá/Tanque	144,8	47,4	44
15 - Saúde	74,8	48,8	24,8
16 - Jd. Botânico	91,8	62,8	29,6
17 - Barra/Itanhangá	82	57	24,8
18 - Jacarepaguá/Cid.de Deus	154,6	79,2	35,4
19 - Barra/Riocentro	104,8	45,8	22
20 - Guaratiba	143,4	56,4	34
21 - Est.Grajaú/Jacarepaguá	115	63	25,8
22 - Santa Cruz	175,4	53,6	50
23 - Grande Méier	131,6	74,2	28
24 - Anchieta	145,4	73,2	34,6
25 - Grota Funda	157,4	68,4	28
26 - Campo Grande	91,8	30,2	16,2
27 - Sepetiba	127,4	45,6	19
28 - Alto da Boa Vista	<b>178,2</b>	<b>113,6</b>	46,6
29 - Av.Brasil/Mendanha	70,6	30,8	14,2
30 - Recreio dos Bandeirantes	105,6	55,6	21,8
31 - Laranjeiras	90,4	46,6	23,2
32 - São Cristóvão	90,2	45,2	18,6
33 - Tijuca/Muda	130,8	82,8	27,2

Maior precipitação registrada



**SECRETARIA MUNICIPAL DE URBANISMO, INFRAESTRUTURA E HABITAÇÃO**

**FUNDAÇÃO GEO-RIO**

**Relatório do Mês de Fevereiro 2025**

<b>Média Histórica INMET (1981-2010):</b>	<b>Fevereiro</b>	<b>134,3 mm</b>
<b>Média Histórica Alerta Rio (1997-2024):</b>		<b>123,3 mm</b>
<b>Média de 2025 (fonte GEO-RIO):</b>		<b>0,6 mm</b>
<b>Média de 2024 (fonte GEO-RIO):</b>		<b>94,2 mm</b>

<b>ESTAÇÕES</b>	<b>Precipitação no mês (mm)</b>	<b>Chuva máxima em 24 horas (mm)</b>	<b>Chuva máxima em 1 hora (mm)</b>
01 - Vidigal	0	6,2	0
02 - Urca	0,6	14,6	0,6
03 - Rocinha	0	5,8	0
04 - Tijuca	0,2	24,8	0,2
05 - Santa Teresa	0,2	16,4	0,2
06 - Copacabana	0	17,4	0
07 - Grajaú	0	14,4	0
08 - I. Governador	0,8	14,2	0,8
09 - Penha	0,4	10,2	0,2
10 - Madureira	0,6	9,6	0,4
11 - Irajá	0,6	11,4	0,6
12 - Bangu	2,2	2,6	1,2
13 - Piedade	0,2	14	0,2
14 - Jacarepaguá/Tanque	0,6	5,2	0,6
15 - Saúde	0,2	10,2	0,2
16 - Jd. Botânico	0	12,6	0
17 - Barra/Itanhangá	0	1,8	0
18 - Jacarepaguá/Cid.de Deus	0,4	2,8	0,4
19 - Barra/Riocentro	0,8	10,4	0,8
20 - Guaratiba	1,4	2,2	0,8
21 - Est.Grajaú/Jacarepaguá	0,4	4,2	0,4
22 - Santa Cruz	0,6	1,4	0,2
23 - Grande Méier	0,2	14,4	0,2
24 - Anchieta	1,2	8	1
25 - Grota Funda	<b>3</b>	<b>29</b>	<b>1,8</b>
26 - Campo Grande	0,6	11,8	0,4
27 - Sepetiba	0	0,6	0
28 - Alto da Boa Vista	0,2	7,6	0,2
29 - Av.Brasil/Mendanha	1,8	2	0,8
30 - Recreio dos Bandeirantes	1,2	8,4	1
31 - Laranjeiras	0,2	26	0,2
32 - São Cristóvão	0,2	21,2	0,2
33 - Tijuca/Muda	0	14,2	0

Maior precipitação registrada



**SECRETARIA MUNICIPAL DE URBANISMO, INFRAESTRUTURA E HABITAÇÃO**

**FUNDAÇÃO GEO-RIO**

**Relatório do Mês de Março 2025**

<b>Média Histórica INMET (1981-2010):</b>	<b>Março</b>	<b>155,0 mm</b>
<b>Média Histórica Alerta Rio (1997-2024):</b>		<b>134,9 mm</b>
<b>Média de 2025 (fonte GEO-RIO):</b>		<b>82,4 mm</b>
<b>Média de 2024 (fonte GEO-RIO):</b>		<b>163,6 mm</b>

<b>ESTAÇÕES</b>	<b>Precipitação no mês (mm)</b>	<b>Chuva máxima em 24 horas (mm)</b>	<b>Chuva máxima em 1 hora (mm)</b>
01 - Vidigal	91,8	72	18,6
02 - Urca	107,6	47	43,2
03 - Rocinha	110,4	93	24,6
04 - Tijuca	76,6	54,8	16,2
05 - Santa Teresa	112	60,6	<b>59</b>
06 - Copacabana	73,4	60,8	32,4
07 - Grajaú	81,6	56,4	13,4
08 - I. Governador	31,8	18,2	4,8
09 - Penha	40,8	25,8	6,2
10 - Madureira	77,2	52	23,4
11 - Irajá	65,6	50,6	18,2
12 - Bangu	107,8	90,8	45,4
13 - Piedade	63,8	51	17,8
14 - Jacarepaguá/Tanque	49,4	36,2	11
15 - Saúde	82,2	43,2	23,6
16 - Jd. Botânico	110,4	87,2	23,4
17 - Barra/Itanhangá	<b>157,8</b>	<b>141,6</b>	38
18 - Jacarepaguá/Cid.de Deus	60	45,2	34,4
19 - Barra/Riocentro	89,8	71	56,2
20 - Guaratiba	30,2	18	12,2
21 - Est.Grajaú/Jacarepaguá	71,2	57,8	17,2
22 - Santa Cruz	59,4	32,6	22,4
23 - Grande Méier	72,4	53	12,2
24 - Anchieta	126,4	105,4	39
25 - Grota Funda	55,8	32,2	13,8
26 - Campo Grande	80,8	31,6	22,8
27 - Sepetiba	79,8	31,6	24,2
28 - Alto da Boa Vista	149,6	122,4	30
29 - Av.Brasil/Mendanha	79,2	44,2	15,8
30 - Recreio dos Bandeirantes	72,8	37,6	23,2
31 - Laranjeiras	100,8	46,2	35,6
32 - São Cristóvão	63,4	36,2	8,8
33 - Tijuca/Muda	88	63	15,6

Maior precipitação registrada



**SECRETARIA MUNICIPAL DE URBANISMO, INFRAESTRUTURA E HABITAÇÃO**

**FUNDAÇÃO GEO-RIO**

**Relatório do Mês de Abril 2025**

<b>Média Histórica INMET (1981-2010):</b>		<b>Abril</b>	<b>126,4 mm</b>
<b>Média Histórica Alerta Rio (1997-2024):</b>			<b>112,8 mm</b>
<b>Média de 2025 (fonte GEO-RIO):</b>			<b>225,0 mm</b>
<b>Média de 2024 (fonte GEO-RIO):</b>			<b>8,3 mm</b>
<b>ESTAÇÕES</b>	<b>Precipitação no mês (mm)</b>	<b>Chuva máxima em 24 horas (mm)</b>	<b>Chuva máxima em 1 hora (mm)</b>
01 - Vidigal	163,8	65,2	29,8
02 - Urca	202	89,4	30,4
03 - Rocinha	279,6	104,6	29,8
04 - Tijuca	294,4	151,6	22,2
05 - Santa Teresa	215,4	92,8	20,2
06 - Copacabana	184,8	89,6	37
07 - Grajaú	255,2	131,4	23,8
08 - I. Governador	276,2	99	71,8
09 - Penha	149	67,8	13,8
10 - Madureira	177,8	67,2	16,2
11 - Irajá	176,6	74,6	17,2
12 - Bangu	202,2	103,4	16,4
13 - Piedade	186,4	67	17,6
14 - Jacarepaguá/Tanque	226	103,6	23,8
15 - Saúde	178,8	75,4	16,8
16 - Jd. Botânico	219,6	94,2	42,4
17 - Barra/Itanhangá	229,4	105,6	33,2
18 - Jacarepaguá/Cid.de Deus	192,2	94,2	24
19 - Barra/Riocentro	224,2	95	19,2
20 - Guaratiba	139	47,8	14,4
21 - Est.Grajaú/Jacarepaguá	223,6	116	25,4
22 - Santa Cruz	224,6	78	19,4
23 - Grande Méier	213	98,6	18,6
24 - Anchieta	259	135,6	29,6
25 - Grota Funda	239,6	92,6	23,4
26 - Campo Grande	250,6	96,6	26
27 - Sepetiba	217,6	88,6	19,8
28 - Alto da Boa Vista	341,2	173	28,4
29 - Av.Brasil/Mendanha	288,6	122,8	23,4
30 - Recreio dos Bandeirantes	219	79,6	22,6
31 - Laranjeiras	201,4	88,6	23
32 - São Cristóvão	191	86,2	16,8
33 - Tijuca/Muda	382	210	27,6

Maior precipitação registrada



**SECRETARIA MUNICIPAL DE URBANISMO, INFRAESTRUTURA E HABITAÇÃO**

**FUNDAÇÃO GEO-RIO**

**Relatório do Mês de Maio 2025**

<b>Média Histórica INMET (1981-2010):</b>	<b>Maio</b>	<b>96,0 mm</b>
<b>Média Histórica Alerta Rio (1997-2024):</b>		<b>78,4 mm</b>
<b>Média de 2025 (fonte GEO-RIO):</b>		<b>42,7 mm</b>
<b>Média de 2024 (fonte GEO-RIO):</b>		<b>47,3 mm</b>

<b>ESTAÇÕES</b>	<b>Precipitação no mês (mm)</b>	<b>Chuva máxima em 24 horas (mm)</b>	<b>Chuva máxima em 1 hora (mm)</b>
01 - Vidigal	50,8	30	9
02 - Urca	23,8	17,2	5,4
03 - Rocinha	84	53,6	17,2
04 - Tijuca	21,4	10,6	3,4
05 - Santa Teresa	16,4	11,2	2,2
06 - Copacabana	45,4	28,2	13,2
07 - Grajaú	40,4	37,4	27,4
08 - I. Governador	15,4	11,6	4
09 - Penha	18,8	14,2	11,6
10 - Madureira	0	0	0
11 - Irajá	22,4	19	8
12 - Bangu	24,8	21	8,2
13 - Piedade	34,2	31	13,4
14 - Jacarepaguá/Tanque	21,4	13,4	4,8
15 - Saúde	9,4	7,4	2,8
16 - Jd. Botânico	69	37,8	17,4
17 - Barra/Itanhangá	61,4	28,2	16,6
18 - Jacarepaguá/Cid.de Deus	29,6	16,4	8
19 - Barra/Riocentro	40	27	8
20 - Guaratiba	67	46	6,8
21 - Est.Grajaú/Jacarepaguá	39,6	25,2	9,2
22 - Santa Cruz	48,2	29,2	8,8
23 - Grande Méier	51,8	46	39,2
24 - Anchieta	12,4	6	2
25 - Grota Funda	56	28	10
26 - Campo Grande	17,8	14,2	4,4
27 - Sepetiba	55,4	35,4	13,2
28 - Alto da Boa Vista	88,8	44	12,2
29 - Av.Brasil/Mendanha	25,8	13,2	5,2
30 - Recreio dos Bandeirantes	54,8	38,4	7,2
31 - Laranjeiras	23,6	16,2	4,8
32 - São Cristóvão	12,2	7,4	3,6
33 - Tijuca/Muda	39,2	29,6	16,6

Maior precipitação registrada



**SECRETARIA MUNICIPAL DE URBANISMO, INFRAESTRUTURA E HABITAÇÃO**

**FUNDAÇÃO GEO-RIO**

**Relatório do Mês de Junho 2025**

<b>Média Histórica INMET (1981-2010):</b>		<b>Junho</b>	<b>67,5 mm</b>
<b>Média Histórica Alerta Rio (1997-2024):</b>			<b>59,6 mm</b>
<b>Média de 2025 (fonte GEO-RIO):</b>			<b>31,6 mm</b>
<b>Média de 2024 (fonte GEO-RIO):</b>			<b>37,5 mm</b>
<b>ESTAÇÕES</b>	<b>Precipitação no mês (mm)</b>	<b>Chuva máxima em 24 horas (mm)</b>	<b>Chuva máxima em 1 hora (mm)</b>
01 - Vidigal	22	6,6	3,2
02 - Urca	4	3,4	1,4
03 - Rocinha	48,2	21,6	11,6
04 - Tijuca	39,8	20,4	8,2
05 - Santa Teresa	33	18	10,8
06 - Copacabana	24,8	16,4	10,4
07 - Grajaú	23,2	11,6	4,2
08 - I. Governador	18,2	9,2	5
09 - Penha	17,4	13,6	3,8
10 - Madureira	33,4	19	10,8
11 - Irajá	17,8	13,8	7,4
12 - Bangu	22	11,6	5,4
13 - Piedade	32,2	21,2	7,2
14 - Jacarepaguá/Tanque	48	18,6	14
15 - Saúde	22,4	16,4	7
16 - Jd. Botânico	41,6	16	8,6
17 - Barra/Itanhangá	15,2	9,2	3,8
18 - Jacarepaguá/Cid.de Deus	24,4	11,2	5,4
19 - Barra/Riocentro	35	14	6
20 - Guaratiba	25,4	13,6	6,4
21 - Est.Grajaú/Jacarepaguá	54,4	29	9
22 - Santa Cruz	34,2	21,8	6,2
23 - Grande Méier	20,8	12,2	4,8
24 - Anchieta	13,6	5,6	2,6
25 - Grota Funda	77	32,2	19,8
26 - Campo Grande	19,6	6,8	3,2
27 - Sepetiba	32,4	22,2	8,6
28 - Alto da Boa Vista	75,6	25,2	12,8
29 - Av.Brasil/Mendanha	31,4	22,2	13,6
30 - Recreio dos Bandeirantes	40,4	20,4	13
31 - Laranjeiras	30,8	14,6	10,2
32 - São Cristóvão	17,2	13	4,8
33 - Tijuca/Muda	45,8	31,6	15,6

Maior precipitação registrada



**SECRETARIA MUNICIPAL DE URBANISMO, INFRAESTRUTURA E HABITAÇÃO**

**FUNDAÇÃO GEO-RIO**

**Relatório do Mês de Julho 2025**

<b>Média Histórica INMET (1981-2010):</b>	<b>Julho</b>	<b>80,4 mm</b>
<b>Média Histórica Alerta Rio (1997-2024):</b>		<b>57,0 mm</b>
<b>Média de 2025 (fonte GEO-RIO):</b>		<b>79,6 mm</b>
<b>Média de 2024 (fonte GEO-RIO):</b>		<b>46,3 mm</b>

<b>ESTAÇÕES</b>	<b>Precipitação no mês (mm)</b>	<b>Chuva máxima em 24 horas (mm)</b>	<b>Chuva máxima em 1 hora (mm)</b>
01 - Vidigal	116,4	61,8	12
02 - Urca	86,2	63,4	10,8
03 - Rocinha	222,4	<b>120,8</b>	16
04 - Tijuca	97,4	32,6	20
05 - Santa Teresa	84,4	41,4	13,6
06 - Copacabana	106,4	48	18,6
07 - Grajaú	51,6	25,8	19,6
08 - I. Governador	76,4	54,6	<b>50</b>
09 - Penha	23,8	15,8	12,6
10 - Madureira	35	13,8	8,8
11 - Irajá	37,2	22,8	19
12 - Bangu	38,2	17,4	9
13 - Piedade	29,6	11,4	6,8
14 - Jacarepaguá/Tanque	62,6	25	12,6
15 - Saúde	45,2	17	7,4
16 - Jd. Botânico	165,4	87,2	13,8
17 - Barra/Itanhangá	112,2	55,2	11
18 - Jacarepaguá/Cid.de Deus	70,8	25,8	16,6
19 - Barra/Riocentro	106	53,2	14,2
20 - Guaratiba	57,8	19,6	16
21 - Est.Grajaú/Jacarepaguá	71,2	37,2	8,8
22 - Santa Cruz	74,8	46,4	43,6
23 - Grande Méier	35,8	17,6	13
24 - Anchieta	44,2	22,8	18,6
25 - Grota Funda	117	42,2	16,4
26 - Campo Grande	16,2	7,8	2
27 - Sepetiba	49,2	16,8	14,8
28 - Alto da Boa Vista	<b>229,2</b>	92	33
29 - Av.Brasil/Mendanha	42	19,4	16,8
30 - Recreio dos Bandeirantes	105,6	49,6	9,2
31 - Laranjeiras	117,8	59	14
32 - São Cristóvão	40,2	14,6	11,8
33 - Tijuca/Muda	59	23,6	17,6

Maior precipitação registrada



**SECRETARIA MUNICIPAL DE URBANISMO, INFRAESTRUTURA E HABITAÇÃO**

**FUNDAÇÃO GEO-RIO**

**Relatório do Mês de Agosto 2025**

<b>Média Histórica INMET (1981-2010):</b>	<b>Agosto</b>	<b>61,0 mm</b>
<b>Média Histórica Alerta Rio (1997-2024):</b>		<b>56,3 mm</b>
<b>Média de 2025 (fonte GEO-RIO):</b>		<b>25,2 mm</b>
<b>Média de 2024 (fonte GEO-RIO):</b>		<b>75,6 mm</b>

<b>ESTAÇÕES</b>	<b>Precipitação no mês (mm)</b>	<b>Chuva máxima em 24 horas (mm)</b>	<b>Chuva máxima em 1 hora (mm)</b>
01 - Vidigal	12	7,2	3,4
02 - Urca	20	9,4	9,2
03 - Rocinha	31	16,8	6,2
04 - Tijuca	30	18	5,4
05 - Santa Teresa	13,4	7,6	3,2
06 - Copacabana	20,6	7,4	4,2
07 - Grajaú	32,8	21,6	5,4
08 - I. Governador	16,2	5,2	4
09 - Penha	6,6	5	3,2
10 - Madureira	8,4	3,8	3,4
11 - Irajá	11,6	3,6	3
12 - Bangu	47,6	14,4	12,6
13 - Piedade	26,4	14,4	7,4
14 - Jacarepaguá/Tanque	20	10,2	3,2
15 - Saúde	10,6	7,2	3,6
16 - Jd. Botânico	37,6	14,8	14,4
17 - Barra/Itanhangá	13,4	5,8	4,2
18 - Jacarepaguá/Cid.de Deus	28,2	9,4	7,4
19 - Barra/Riocentro	26,8	9,4	6,4
20 - Guaratiba	11,6	5,8	4,4
21 - Est.Grajaú/Jacarepaguá	40,4	27,4	6,8
22 - Santa Cruz	12,8	10,8	8,6
23 - Grande Méier	21	14,4	3,4
24 - Anchieta	27,4	14,2	8,8
25 - Grotta Funda	32,8	12,2	5,6
26 - Campo Grande	24,2	20	7,8
27 - Sepetiba	11,6	4,4	3,2
28 - Alto da Boa Vista	<b>130</b>	<b>51,6</b>	<b>48,8</b>
29 - Av.Brasil/Mendanha	6,4	1,8	1,2
30 - Recreio dos Bandeirantes	24	8,2	5,8
31 - Laranjeiras	15,2	6,6	3,8
32 - São Cristóvão	14	9,4	2,4
33 - Tijuca/Muda	47,6	26	11,2

Maior precipitação registrada



SECRETARIA MUNICIPAL DE URBANISMO, INFRAESTRUTURA E HABITAÇÃO

FUNDAÇÃO GEO-RIO

Relatório do Mês de Setembro 2025

Média Histórica INMET (1981-2010):		Setembro	105,9 mm
Média Histórica Alerta Rio (1997-2024):			72,6 mm
Média de 2025 (fonte GEO-RIO):			35,9 mm
Média de 2024 (fonte GEO-RIO):			6,9 mm
ESTAÇÕES	Precipitação no mês (mm)	Chuva máxima em 24 horas (mm)	Chuva máxima em 1 hora (mm)
01 - Vidigal	37,2	11,6	4,4
02 - Urca	27,6	7,8	3,6
03 - Rocinha	86,8	33	7,8
04 - Tijuca	52,8	11,6	8
05 - Santa Teresa	49	12,6	6,6
06 - Copacabana	36,6	15,8	7,8
07 - Grajaú	26,6	9,8	4,4
08 - I. Governador	28,2	20	10,4
09 - Penha	27	13,2	5
10 - Madureira	21,6	10,6	5,2
11 - Irajá	24,6	13,6	4,6
12 - Bangu	12	6,6	2,6
13 - Piedade	18	7,2	3,6
14 - Jacarepaguá/Tanque	30	14,4	5,6
15 - Saúde	25,6	11,8	5,4
16 - Jd. Botânico	71,8	21,8	6
17 - Barra/Itanhangá	57,4	24,4	5
18 - Jacarepaguá/Cid.de Deus	25	17	5,8
19 - Barra/Riocentro	31,8	16,8	7,2
20 - Guaratiba	32,4	10,6	4,2
21 - Est.Grajaú/Jacarepaguá	21,8	10	3,8
22 - Santa Cruz	22,8	12,2	4
23 - Grande Méier	38,2	13,2	7,2
24 - Anchieta	24,2	8,6	3,2
25 - Grota Funda	52,8	19,6	5,2
26 - Campo Grande	17,6	11	4,6
27 - Sepetiba	21,8	9,8	3,8
28 - Alto da Boa Vista	104,8	29	7,6
29 - Av.Brasil/Mendanha	15,8	8,2	3
30 - Recreio dos Bandeirantes	28,4	10,2	3,4
31 - Laranjeiras	45	14,4	6
32 - São Cristóvão	24,2	9,8	4,2
33 - Tijuca/Muda	45	13,2	5,4

Maior precipitação registrada



**SECRETARIA MUNICIPAL DE URBANISMO, INFRAESTRUTURA E HABITAÇÃO**

**FUNDAÇÃO GEO-RIO**

**Relatório do Mês de Outubro 2025**

<b>Média Histórica INMET (1981-2010):</b>	<b>Outubro</b>	<b>110,9 mm</b>
<b>Média Histórica Alerta Rio (1997-2024):</b>		<b>95,6 mm</b>
<b>Média de 2025 (fonte GEO-RIO):</b>		<b>90,4 mm</b>
<b>Média de 2024 (fonte GEO-RIO):</b>		<b>116,8 mm</b>

<b>ESTAÇÕES</b>	<b>Precipitação no mês (mm)</b>	<b>Chuva máxima em 24 horas (mm)</b>	<b>Chuva máxima em 1 hora (mm)</b>
01 - Vidigal	80,4	31,4	11,6
02 - Urca	77,6	31	11
03 - Rocinha	137,8	63,6	10
04 - Tijuca	111	47,6	8
05 - Santa Teresa	89,2	42,4	10,4
06 - Copacabana	91,2	34	13,6
07 - Grajaú	72,6	44,4	6
08 - I. Governador	67,8	24,2	10,2
09 - Penha	46,2	18,4	6,2
10 - Madureira	66	36,2	8
11 - Irajá	47,2	21,2	6,4
12 - Bangu	72,6	41,4	6,4
13 - Piedade	51,8	28,4	5,2
14 - Jacarepaguá/Tanque	70,2	33,4	6,8
15 - Saúde	62,8	29	6,6
16 - Jd. Botânico	110,2	44	11,4
17 - Barra/Itanhangá	100,6	44	8
18 - Jacarepaguá/Cid.de Deus	78	37,6	7,8
19 - Barra/Riocentro	128,6	50,4	14,4
20 - Guaratiba	75,4	30,8	8
21 - Est.Grajaú/Jacarepaguá	104,6	40,8	10,6
22 - Santa Cruz	105,8	42	15
23 - Grande Méier	64,6	36,4	7,6
24 - Anchieta	61,6	25,8	11
25 - Grota Funda	170,6	71,4	15,8
26 - Campo Grande	63,6	26,8	6,4
27 - Sepetiba	89,2	36,4	12
28 - Alto da Boa Vista	<b>225,2</b>	<b>82,4</b>	<b>19,8</b>
29 - Av.Brasil/Mendanha	73,6	35,4	9,8
30 - Recreio dos Bandeirantes	124,8	52,2	7,4
31 - Laranjeiras	99,6	41,6	10
32 - São Cristóvão	50,6	23,4	6,6
33 - Tijuca/Muda	112	59,2	12,6

Maior precipitação registrada



**SECRETARIA MUNICIPAL DE URBANISMO, INFRAESTRUTURA E HABITAÇÃO**

**FUNDAÇÃO GEO-RIO**

**Relatório do Mês de Novembro 2025**

<b>Média Histórica INMET (1981-2010):</b>		<b>Novembro</b>	<b>131,6 mm</b>
<b>Média Histórica Alerta Rio (1997-2024):</b>			<b>129,0 mm</b>
<b>Média de 2025 (fonte GEO-RIO):</b>			<b>77,8 mm</b>
<b>Média de 2024 (fonte GEO-RIO):</b>			<b>118,4 mm</b>
<b>ESTAÇÕES</b>	<b>Precipitação no mês (mm)</b>	<b>Chuva máxima em 24 horas (mm)</b>	<b>Chuva máxima em 1 hora (mm)</b>
01 - Vidigal	44,8	16,0	15,2
02 - Urca	69,6	19,8	16,2
03 - Rocinha	67,6	19,8	18,4
04 - Tijuca	97,4	40,4	36,2
05 - Santa Teresa	75,8	30,2	23,2
06 - Copacabana	61,4	20,6	16,4
07 - Grajaú	99,2	31,0	28,4
08 - I. Governador	72,6	33,0	29,2
09 - Penha	103,8	33,0	29,4
10 - Madureira	78,6	25,6	24,8
11 - Irajá	56,2	30,8	20,6
12 - Bangu	<b>129,6</b>	<b>62,2</b>	33,0
13 - Piedade	86,6	40,4	38,6
14 - Jacarepaguá/Tanque	80,0	22,4	18,8
15 - Saúde	80,0	18,8	17,2
16 - Jd. Botânico	79,8	25,2	23,8
17 - Barra/Itanhangá	96,2	29,4	14,8
18 - Jacarepaguá/Cid.de Deus	70,4	24,8	16,0
19 - Barra/Riocentro	82,6	23,4	21,6
20 - Guaratiba	52,4	14,2	11,4
21 - Est.Grajaú/Jacarepaguá	82,2	33,2	28,4
22 - Santa Cruz	45,6	21,0	20,2
23 - Grande Méier	91,4	42,4	<b>39,0</b>
24 - Anchieta	86,4	36,2	18,6
25 - Grota Funda	51,6	16,8	10,0
26 - Campo Grande	41,6	19,8	17,8
27 - Sepetiba	31,2	11,0	9,8
28 - Alto da Boa Vista	126,0	27,0	18,8
29 - Av.Brasil/Mendanha	81,4	21,8	20,0
30 - Recreio dos Bandeirantes	74,2	30,6	18,0
31 - Laranjeiras	82,0	27,0	20,8
32 - São Cristóvão	87,6	37,6	32,6
33 - Tijuca/Muda	101,4	26,8	22,8

Maior precipitação registrada



**SECRETARIA MUNICIPAL DE URBANISMO, INFRAESTRUTURA E HABITAÇÃO**

**FUNDAÇÃO GEO-RIO**

**Relatório do Mês de Dezembro 2025**

<b>Média Histórica INMET (1981-2010):</b>	<b>Dezembro</b>	<b>182,3 mm</b>
<b>Média Histórica Alerta Rio (1997-2024):</b>		<b>145,2 mm</b>
<b>Média de 2025 (fonte GEO-RIO):</b>		<b>83,5 mm</b>
<b>Média de 2024 (fonte GEO-RIO):</b>		<b>134,6 mm</b>

<b>ESTAÇÕES</b>	<b>Precipitação no mês (mm)</b>	<b>Chuva máxima em 24 horas (mm)</b>	<b>Chuva máxima em 1 hora (mm)</b>
01 - Vidigal	36,4	14,4	13
02 - Urca	54,2	17,2	10,8
03 - Rocinha	54,2	24,2	22,2
04 - Tijuca	83	24,6	22,2
05 - Santa Teresa	63,4	21	15
06 - Copacabana	54,2	20,4	20,2
07 - Grajaú	132,2	50,6	33,6
08 - I. Governador	35,6	9,0	5
09 - Penha	66,6	25,8	21,4
10 - Madureira	131	63	42,6
11 - Irajá	65,2	19,2	9,2
12 - Bangu	87,6	43,4	31,8
13 - Piedade	130,8	60	33,6
14 - Jacarepaguá/Tanque	122,2	46,4	23,8
15 - Saúde	59,8	17,6	11,8
16 - Jd. Botânico	69	25	23,4
17 - Barra/Itanhangá	37,8	9,6	5,8
18 - Jacarepaguá/Cid.de Deus	82,4	31,2	21,2
19 - Barra/Riocentro	71,4	26,8	18,2
20 - Guaratiba	45,6	14,4	5,6
21 - Est.Grajaú/Jacarepaguá	<b>167,8</b>	<b>120,4</b>	<b>51</b>
22 - Santa Cruz	102,6	44,2	18,8
23 - Grande Méier	126,8	40,2	30,6
24 - Anchieta	101,8	27,2	14,8
25 - Grota Funda	61,8	21,4	12,6
26 - Campo Grande	119,6	91,2	50,2
27 - Sepetiba	61,2	24,2	16,4
28 - Alto da Boa Vista	108,0	46,8	21,4
29 - Av.Brasil/Mendanha	102,2	44,4	22,0
30 - Recreio dos Bandeirantes	40,4	12	7,6
31 - Laranjeiras	65,0	18,0	12,6
32 - São Cristóvão	75,8	29,6	21,4
33 - Tijuca/Muda	141	56,8	36,8

Maior precipitação registrada



## 5. RELAÇÃO DOS EVENTOS PLUVIOMÉTRICOS SIGNIFICATIVOS (E.P.S.)

Os Eventos Pluviométricos Significativos (E.P.S.) correspondem a episódios de precipitação que, conforme critérios técnicos estabelecidos pela Fundação Geo-Rio, apresentam elevado potencial para a deflagração de escorregamentos e deslizamentos em áreas de encosta do município do Rio de Janeiro.

A tabela 3 apresenta a relação dos Eventos Pluviométricos Significativos registrados ao longo do ano de 2025, identificados a partir da análise contínua dos dados pluviométricos monitorados no município do Rio de Janeiro. Para cada evento, são informados o período de ocorrência (início e término) e a duração total, possibilitando a caracterização temporal dos episódios de precipitação considerados relevantes sob a ótica do risco geotécnico.

São apresentados, ainda, mapas temáticos com os acumulados pluviométricos associados a cada evento, permitindo a visualização da distribuição espacial da precipitação na rede de estações do Sistema Alerta Rio, bem como tabelas com os valores máximos observados. As tabelas e mapas contemplam a precipitação máxima em 1 hora, a precipitação máxima em 24 e 96 horas, quando aplicável, e a precipitação acumulada durante cada evento.

Essa abordagem integrada possibilita a caracterização da magnitude e da concentração temporal das chuvas, elementos fundamentais para a avaliação do potencial de deflagração de escorregamentos em áreas de encosta. A análise conjunta da representação cartográfica e dos dados quantitativos contribui para a compreensão do comportamento dos E.P.S., subsidiando as ações de monitoramento, prevenção e gestão de riscos geotécnicos no município.

**Tabela 3 – Relação dos Eventos Pluviométricos Significativos (E.P.S) em 2025**

<b>Lista de Eventos Pluviométricos Significativos (E.P.S.) - 2025</b>			
<b>Nº</b>	<b>Início</b>	<b>Fim</b>	<b>Duração</b>
1	06/01/2025 20:30:00	07/01/2025 01:45:00	05:15:00
2	08/01/2025 16:30:00	09/01/2025 02:00:00	09:30:00
3	09/01/2025 08:30:00	09/01/2025 16:15:00	07:45:00
4	25/01/2025 16:15:00	26/01/2025 00:00:00	07:45:00
5	29/01/2025 14:30:00	29/01/2025 19:45:00	05:15:00
6	31/01/2025 15:30:00	31/01/2025 19:30:00	04:00:00
7	12/03/2025 18:45:00	12/03/2025 22:30:00	03:45:00
8	18/03/2025 22:45:00	19/03/2025 04:45:00	06:00:00
9	19/03/2025 17:15:00	20/03/2025 10:45:00	17:30:00
10	04/04/2025 04:45:00	04/04/2025 09:00:00	04:15:00
11	04/04/2025 15:00:00	05/04/2025 22:00:00	31:00:00
12	09/04/2025 19:30:00	09/04/2025 23:30:00	04:00:00
13	10/04/2025 15:15:00	10/04/2025 20:15:00	05:00:00
14	19/04/2025 20:15:00	20/04/2025 09:30:00	13:15:00
15	24/04/2025 23:45:00	25/04/2025 04:00:00	04:15:00
16	28/04/2025 19:15:00	29/04/2025 14:30:00	19:15:00
17	23/05/2025 10:45:00	24/05/2025 06:45:00	20:00:00
18	01/07/2025 12:15:00	03/07/2025 07:15:00	43:00:00
19	04/07/2025 03:15:00	04/07/2025 09:00:00	05:45:00
20	25/07/2025 17:45:00	25/07/2025 21:15:00	03:30:00
21	30/08/2025 11:45:00	30/08/2025 16:30:00	04:45:00
22	18/10/2025 20:15:00	19/10/2025 15:15:00	19:00:00
23	08/11/2025 01:45:00	08/11/2025 09:45:00	08:00:00
24	18/11/2025 14:45:00	19/11/2025 00:00:00	09:15:00
25	24/11/2025 17:15:00	25/11/2025 06:45:00	13:30:00
26	28/11/2025 20:00:00	28/11/2025 22:30:00	02:30:00
27	02/12/2025 17:00:00	02/12/2025 19:00:00	02:00:00
28	17/12/2025 02:15:00	17/12/2025 08:45:00	06:30:00
29	30/12/2025 21:30:00	31/12/2025 05:15:00	07:45:00

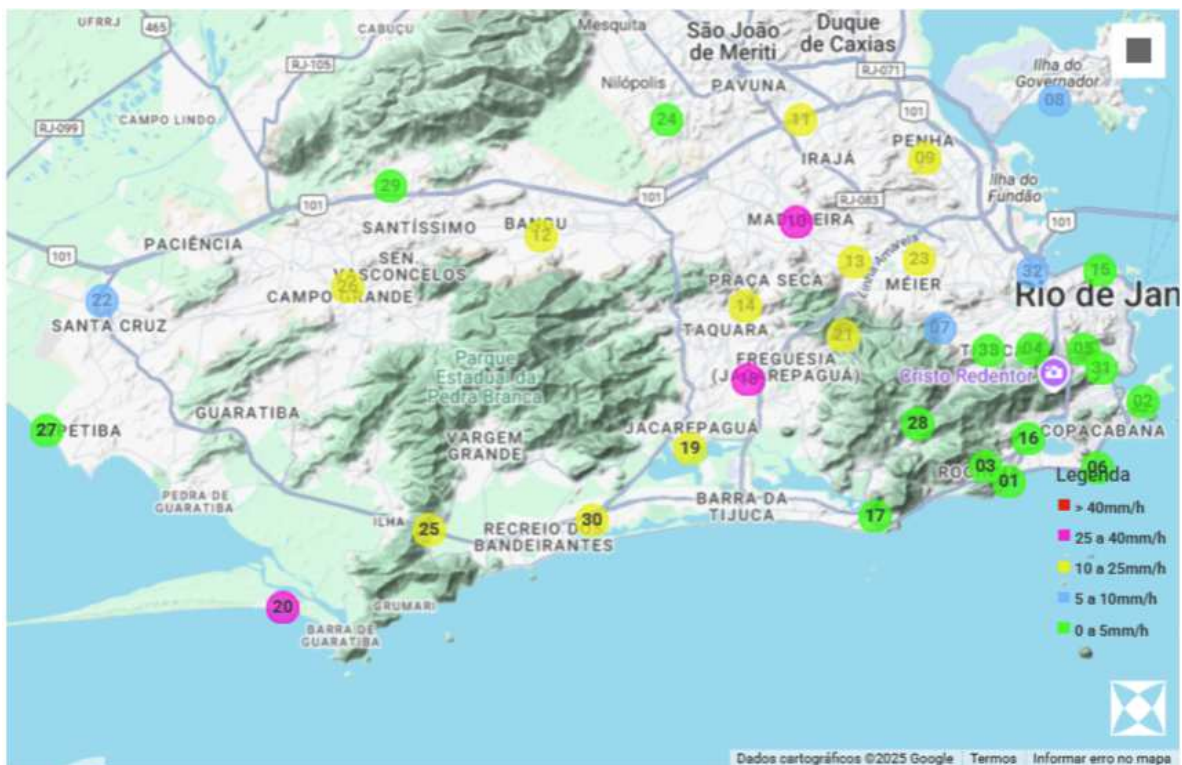
Fonte: Sistema Alerta Rio

## 5.1 INTENSIDADE E DISTRIBUIÇÃO DOS E.P.S.

### 1. Evento 06/01/25

PREFEITURA DA CIDADE DO RIO DE JANEIRO  
SECRETARIA MUNICIPAL DE OBRAS  
FUNDAÇÃO GEORIO

Início: 06/01/2025 – 20:30:00 Fim: 07/01/2025 – 01:45:00  
Precipitação Máxima em 01 hora



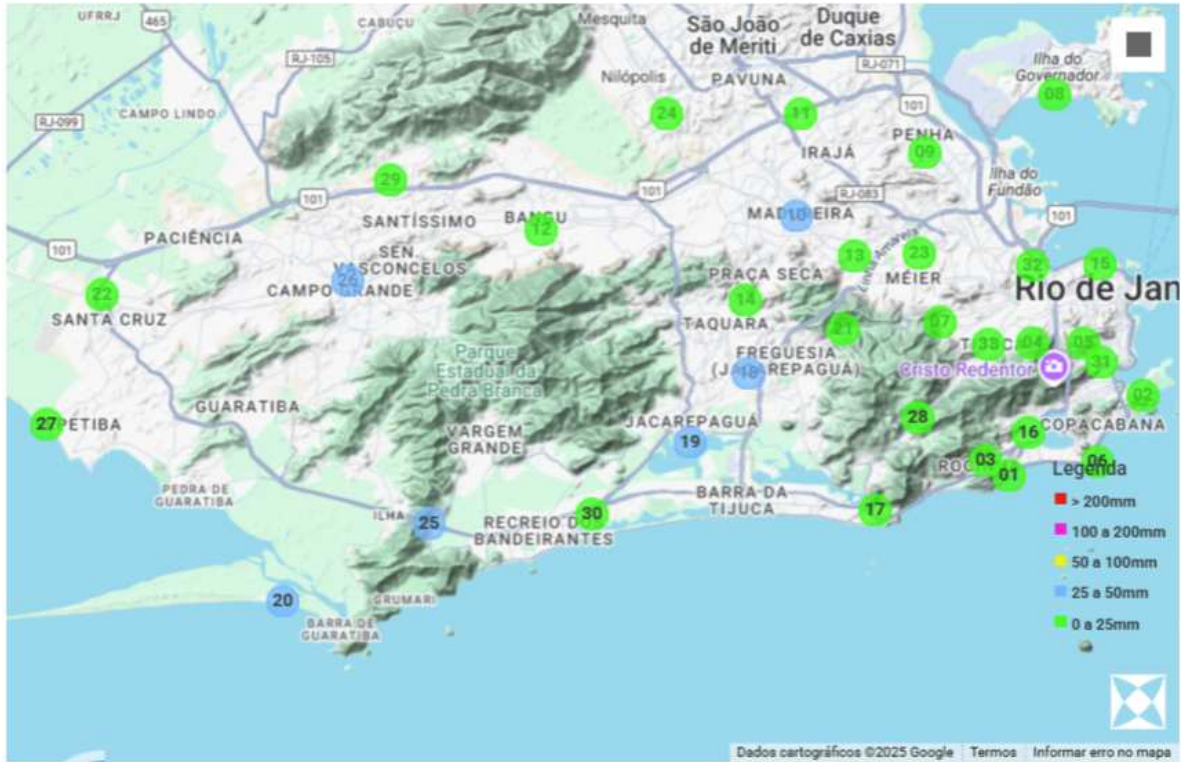
**PREFEITURA DA CIDADE DO RIO DE JANEIRO  
SECRETARIA MUNICIPAL DE OBRAS  
FUNDAÇÃO GEORIO**

**Início: 06/01/2025 – 20:30:00    Fim: 07/01/2025 – 01:45:00  
Precipitação Máxima em 01 hora**

Nº	Estações	Localização	Hora Leitura	Precipitação
10	Madureira	Baía de Guanabara	06/01/2025 - 22:30:00	34,2
18	Jacarepaguá/Cidade de Deus	Barra/Jacarepaguá	06/01/2025 - 22:00:00	31,0
20	Guaratiba	Baía de Sepetiba	06/01/2025 - 21:45:00	25,2
25	Grota Funda	Barra/Jacarepaguá	06/01/2025 - 22:00:00	22,2
9	Penha	Baía de Guanabara	06/01/2025 - 22:45:00	18,8
12	Bangu	Baía de Guanabara	06/01/2025 - 22:15:00	18,6
26	Campo Grande	Baía de Sepetiba	06/01/2025 - 22:00:00	16,2
19	Barra/Riocentro	Barra/Jacarepaguá	06/01/2025 - 22:00:00	13,4
30	Recreio dos Bandeirantes	Barra/Jacarepaguá	06/01/2025 - 22:00:00	13,2
11	Irajá	Baía de Guanabara	06/01/2025 - 22:30:00	12,2
23	Grande Méier	Baía de Guanabara	06/01/2025 - 22:45:00	12,0
14	Jacarepaguá/Tanque	Barra/Jacarepaguá	06/01/2025 - 23:45:00	10,8
13	Piedade	Baía de Guanabara	06/01/2025 - 22:30:00	10,6
21	Est. Grajaú/Jacarepaguá	Barra/Jacarepaguá	06/01/2025 - 22:30:00	10,2
22	Santa Cruz	Baía de Sepetiba	06/01/2025 - 22:15:00	8,6
7	Grajaú	Baía de Guanabara	06/01/2025 - 22:45:00	6,8
8	Ilha do Governador	Baía de Guanabara	07/01/2025 - 01:00:00	6,2
32	São Cristóvão	Baía de Guanabara	07/01/2025 - 01:00:00	5,8
27	Sepetiba	Baía de Sepetiba	06/01/2025 - 22:00:00	5,0
28	Alto da Boa Vista	Baía de Guanabara	06/01/2025 - 22:15:00	4,8
33	Tijuca/Muda	Baía de Guanabara	06/01/2025 - 22:45:00	4,8
16	Jardim Botânico	Zona Sul	07/01/2025 - 00:00:00	3,0
4	Tijuca	Baía de Guanabara	06/01/2025 - 22:45:00	2,8
17	Barra/Barrinha	Barra/Jacarepaguá	06/01/2025 - 23:45:00	2,4
3	Rocinha	Zona Sul	06/01/2025 - 23:45:00	2,0
15	Saúde	Baía de Guanabara	07/01/2025 - 01:15:00	2,0
6	Copacabana	Zona Sul	07/01/2025 - 00:15:00	1,8
2	Urca	Zona Sul	07/01/2025 - 00:00:00	1,6
5	Santa Teresa	Baía de Guanabara	06/01/2025 - 23:00:00	1,6
1	Vidigal	Zona Sul	06/01/2025 - 23:45:00	1,4
31	Laranjeiras	Baía de Guanabara	06/01/2025 - 23:00:00	1,2
24	Anchieta	Baía de Guanabara	07/01/2025 - 00:45:00	1,0
29	Av. Brasil/Mendanha	Baía de Sepetiba	06/01/2025 - 20:30:00	0,0

**PREFEITURA DA CIDADE DO RIO DE JANEIRO**  
**SECRETARIA MUNICIPAL DE OBRAS**  
**FUNDAÇÃO GEORIO**

**Início: 06/01/2025 – 20:30:00    Fim: 07/01/2025 – 01:45:00**  
**Precipitação Máxima em Acumulado**



**PREFEITURA DA CIDADE DO RIO DE JANEIRO  
SECRETARIA MUNICIPAL DE OBRAS  
FUNDAÇÃO GEORIO**

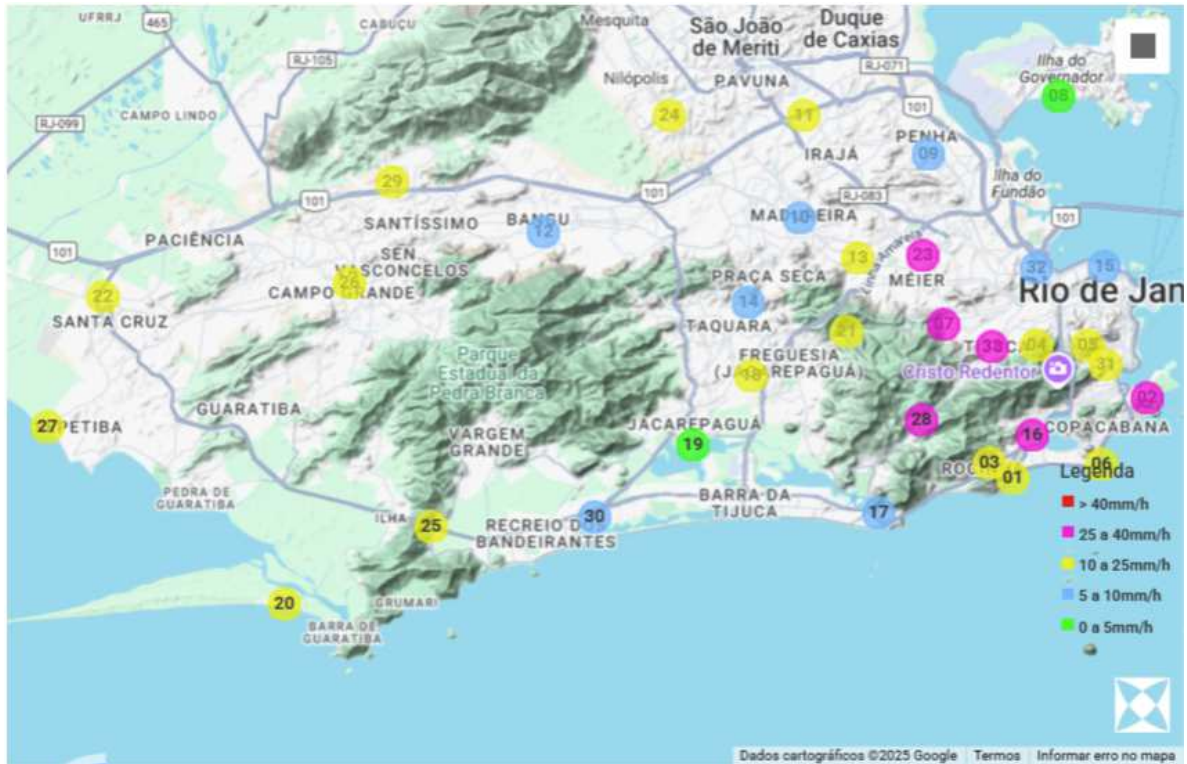
**Início: 06/01/2025 – 20:30:00 Fim: 07/01/2025 – 01:45:00  
Precipitação Máxima em Acumulado**

<b>Nº</b>	<b>Estações</b>	<b>Localização</b>	<b>Hora Leitura</b>	<b>Precipitação</b>
18	Jacarepaguá/Cidade de Deus	Barra/Jacarepaguá	-	44,0
10	Madureira	Baía de Guanabara	-	34,8
19	Barra/Riocentro	Barra/Jacarepaguá	-	27,4
25	Grota Funda	Barra/Jacarepaguá	-	25,6
26	Campo Grande	Baía de Sepetiba	-	25,6
20	Guaratiba	Baía de Sepetiba	-	25,4
9	Penha	Baía de Guanabara	-	22,2
30	Recreio dos Bandeirantes	Barra/Jacarepaguá	-	21,8
21	Est. Grajaú/Jacarepaguá	Barra/Jacarepaguá	-	19,6
23	Grande Méier	Baía de Guanabara	-	19,0
12	Bangu	Baía de Guanabara	-	18,8
11	Irajá	Baía de Guanabara	-	17,4
14	Jacarepaguá/Tanque	Barra/Jacarepaguá	-	15,2
13	Piedade	Baía de Guanabara	-	11,4
32	São Cristóvão	Baía de Guanabara	-	10,4
7	Grajaú	Baía de Guanabara	-	10,2
28	Alto da Boa Vista	Baía de Guanabara	-	9,6
22	Santa Cruz	Baía de Sepetiba	-	8,6
8	Ilha do Governador	Baía de Guanabara	-	8,2
33	Tijuca/Muda	Baía de Guanabara	-	7,4
27	Sepetiba	Baía de Sepetiba	-	6,8
4	Tijuca	Baía de Guanabara	-	4,4
16	Jardim Botânico	Zona Sul	-	4,4
17	Barra/Barrinha	Barra/Jacarepaguá	-	4,0
15	Saúde	Baía de Guanabara	-	3,6
3	Rocinha	Zona Sul	-	3,4
2	Urca	Zona Sul	-	3,2
5	Santa Teresa	Baía de Guanabara	-	3,2
31	Laranjeiras	Baía de Guanabara	-	2,6
1	Vidigal	Zona Sul	-	2,2
6	Copacabana	Zona Sul	-	2,2
24	Anchieta	Baía de Guanabara	-	1,0
29	Av. Brasil/Mendanha	Baía de Sepetiba	-	0,0

**2. Evento 08/01/25**

**PREFEITURA DA CIDADE DO RIO DE JANEIRO**  
**SECRETARIA MUNICIPAL DE OBRAS**  
**FUNDAÇÃO GEORIO**

**Início: 08/01/2025 – 16:30:00    Fim: 09/01/2025 – 02:00:00**  
**Precipitação Máxima em 01 hora**



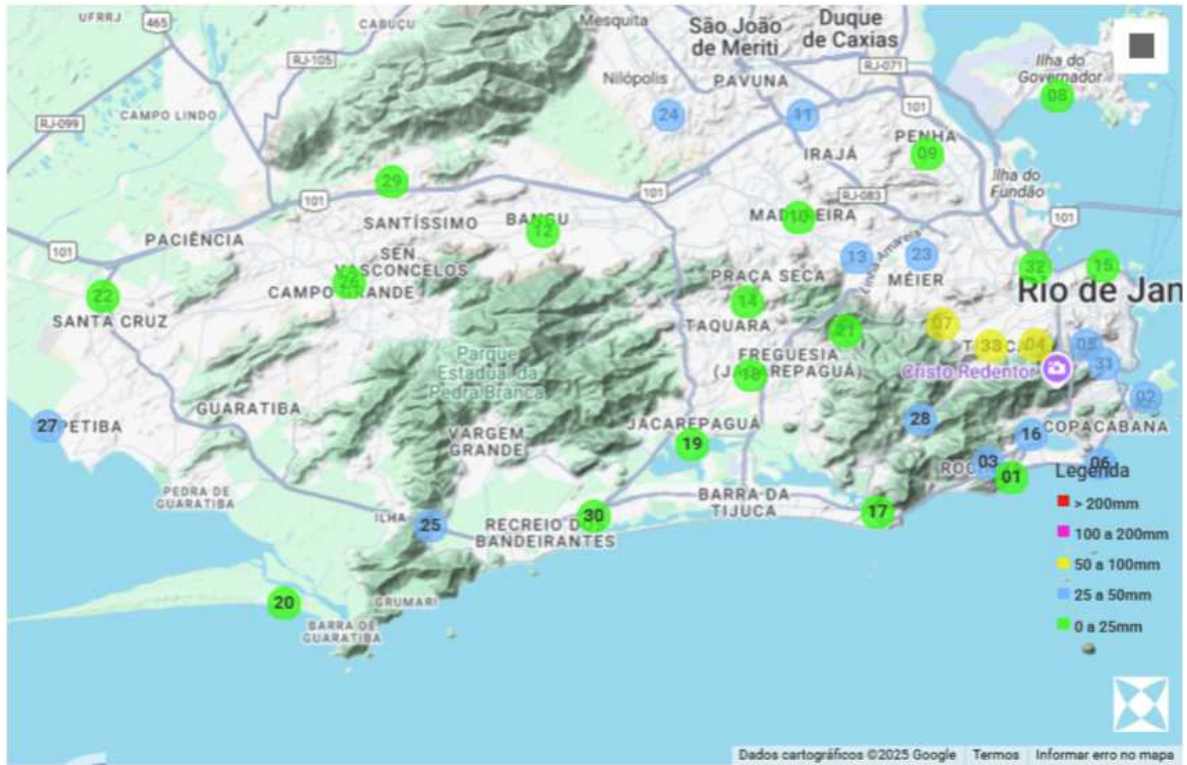
**PREFEITURA DA CIDADE DO RIO DE JANEIRO  
SECRETARIA MUNICIPAL DE OBRAS  
FUNDAÇÃO GEORIO**

**Início: 08/01/2025 – 16:30:00    Fim: 09/01/2025 – 02:00:00  
Precipitação Máxima em 01 hora**

<b>Nº</b>	<b>Estações</b>	<b>Localização</b>	<b>Hora Leitura</b>	<b>Precipitação</b>
2	Urca	Zona Sul	09/01/2025 - 00:30:00	39,2
7	Grajaú	Baía de Guanabara	08/01/2025 - 18:30:00	38,0
28	Alto da Boa Vista	Baía de Guanabara	09/01/2025 - 00:45:00	33,0
16	Jardim Botânico	Zona Sul	09/01/2025 - 00:30:00	29,6
23	Grande Méier	Baía de Guanabara	08/01/2025 - 18:45:00	28,0
33	Tijuca/Muda	Baía de Guanabara	08/01/2025 - 18:30:00	27,2
4	Tijuca	Baía de Guanabara	09/01/2025 - 01:00:00	22,8
25	Grota Funda	Barra/Jacarepaguá	08/01/2025 - 22:30:00	20,8
13	Piedade	Baía de Guanabara	08/01/2025 - 20:00:00	20,6
6	Copacabana	Zona Sul	09/01/2025 - 00:45:00	19,4
11	Irajá	Baía de Guanabara	08/01/2025 - 20:30:00	19,2
3	Rocinha	Zona Sul	09/01/2025 - 00:30:00	16,4
31	Laranjeiras	Baía de Guanabara	09/01/2025 - 00:45:00	15,4
27	Sepetiba	Baía de Sepetiba	08/01/2025 - 21:15:00	15,2
24	Anchieta	Baía de Guanabara	08/01/2025 - 21:00:00	14,8
29	Av. Brasil/Mendanha	Baía de Sepetiba	09/01/2025 - 00:00:00	14,2
26	Campo Grande	Baía de Sepetiba	08/01/2025 - 23:45:00	12,4
22	Santa Cruz	Baía de Sepetiba	08/01/2025 - 23:15:00	12,0
18	Jacarepaguá/Cidade de Deus	Barra/Jacarepaguá	09/01/2025 - 01:00:00	11,6
20	Guaratiba	Baía de Sepetiba	08/01/2025 - 23:00:00	11,2
21	Est. Grajaú/Jacarepaguá	Barra/Jacarepaguá	09/01/2025 - 00:45:00	10,8
5	Santa Teresa	Baía de Guanabara	09/01/2025 - 00:45:00	10,6
1	Vidigal	Zona Sul	09/01/2025 - 00:45:00	10,2
9	Penha	Baía de Guanabara	08/01/2025 - 19:15:00	9,8
10	Madureira	Baía de Guanabara	08/01/2025 - 20:00:00	9,2
32	São Cristóvão	Baía de Guanabara	08/01/2025 - 19:00:00	7,2
12	Bangu	Baía de Guanabara	09/01/2025 - 00:00:00	7,0
14	Jacarepaguá/Tanque	Barra/Jacarepaguá	09/01/2025 - 01:00:00	6,6
30	Recreio dos Bandeirantes	Barra/Jacarepaguá	08/01/2025 - 21:30:00	6,2
15	Saúde	Baía de Guanabara	08/01/2025 - 19:30:00	5,6
17	Barra/Barrinha	Barra/Jacarepaguá	09/01/2025 - 01:00:00	5,6
19	Barra/Riocentro	Barra/Jacarepaguá	09/01/2025 - 00:30:00	4,4
8	Ilha do Governador	Baía de Guanabara	08/01/2025 - 20:15:00	4,0

**PREFEITURA DA CIDADE DO RIO DE JANEIRO**  
**SECRETARIA MUNICIPAL DE OBRAS**  
**FUNDAÇÃO GEORIO**

**Início: 08/01/2025 – 16:30:00    Fim: 09/01/2025 – 02:00:00**  
**Precipitação Máxima em Acumulado**



**PREFEITURA DA CIDADE DO RIO DE JANEIRO  
SECRETARIA MUNICIPAL DE OBRAS  
FUNDAÇÃO GEORIO**

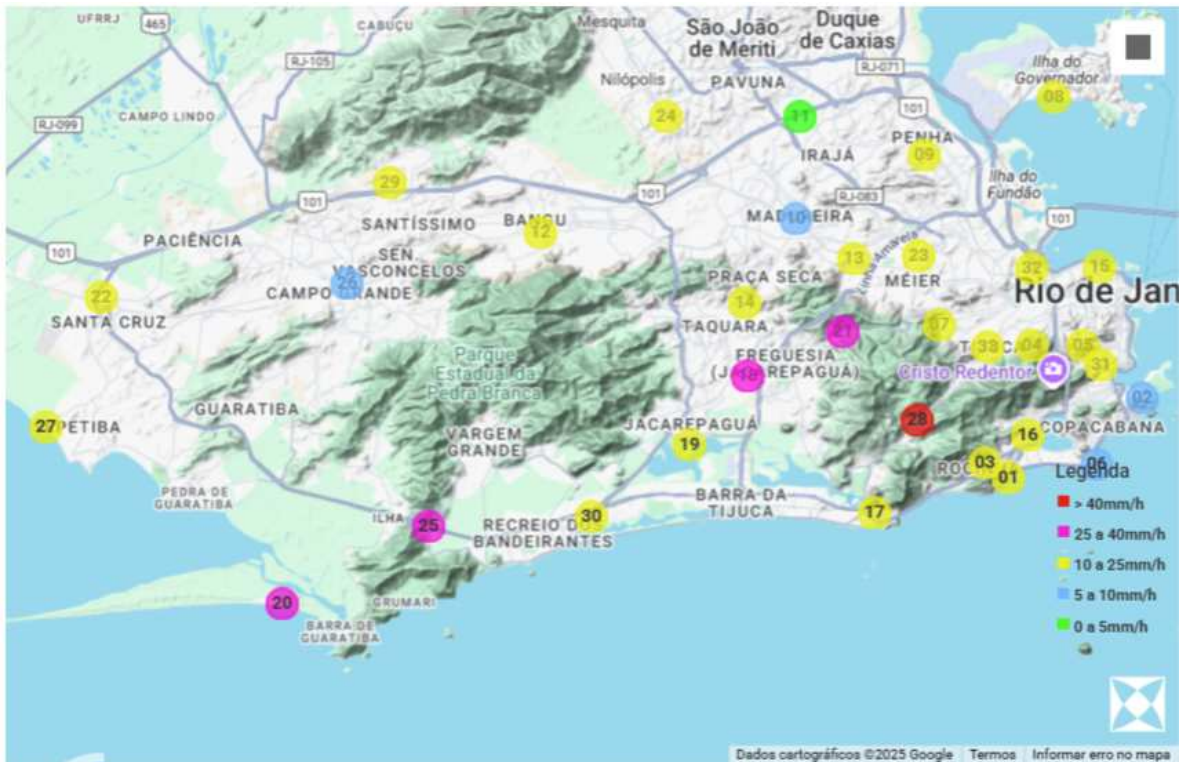
**Início: 08/01/2025 – 16:30:00    Fim: 09/01/2025 – 02:00:00  
Precipitação Máxima em Acumulado**

<b>Nº</b>	<b>Estações</b>	<b>Localização</b>	<b>Hora Leitura</b>	<b>Precipitação</b>
7	Grajaú	Baía de Guanabara	-	65,8
4	Tijuca	Baía de Guanabara	-	54,6
33	Tijuca/Muda	Baía de Guanabara	-	52,4
28	Alto da Boa Vista	Baía de Guanabara	-	48,0
2	Urca	Zona Sul	-	47,0
23	Grande Méier	Baía de Guanabara	-	43,0
13	Piedade	Baía de Guanabara	-	37,4
11	Irajá	Baía de Guanabara	-	36,8
16	Jardim Botânico	Zona Sul	-	36,2
24	Anchieta	Baía de Guanabara	-	36,0
5	Santa Teresa	Baía de Guanabara	-	32,6
31	Laranjeiras	Baía de Guanabara	-	29,6
3	Rocinha	Zona Sul	-	28,4
25	Grota Funda	Barra/Jacarepaguá	-	27,6
6	Copacabana	Zona Sul	-	26,2
27	Sepetiba	Baía de Sepetiba	-	26,2
21	Est. Grajaú/Jacarepaguá	Barra/Jacarepaguá	-	22,2
15	Saúde	Baía de Guanabara	-	19,6
32	São Cristóvão	Baía de Guanabara	-	19,6
9	Penha	Baía de Guanabara	-	18,2
17	Barra/Barrinha	Barra/Jacarepaguá	-	16,6
1	Vidigal	Zona Sul	-	15,8
10	Madureira	Baía de Guanabara	-	15,6
20	Guaratiba	Baía de Sepetiba	-	15,6
29	Av. Brasil/Mendanha	Baía de Sepetiba	-	15,6
18	Jacarepaguá/Cidade de Deus	Barra/Jacarepaguá	-	15,2
26	Campo Grande	Baía de Sepetiba	-	14,6
22	Santa Cruz	Baía de Sepetiba	-	14,4
14	Jacarepaguá/Tanque	Barra/Jacarepaguá	-	11,4
30	Recreio dos Bandeirantes	Barra/Jacarepaguá	-	11,4
19	Barra/Riocentro	Barra/Jacarepaguá	-	10,4
12	Bangu	Baía de Guanabara	-	9,4
8	Ilha do Governador	Baía de Guanabara	-	8,8

**3. Evento 09/01/25**

**PREFEITURA DA CIDADE DO RIO DE JANEIRO**  
**SECRETARIA MUNICIPAL DE OBRAS**  
**FUNDAÇÃO GEORIO**

**Início: 09/01/2025 – 08:30:00    Fim: 09/01/2025 – 16:15:00**  
**Precipitação Máxima em 01 hora**



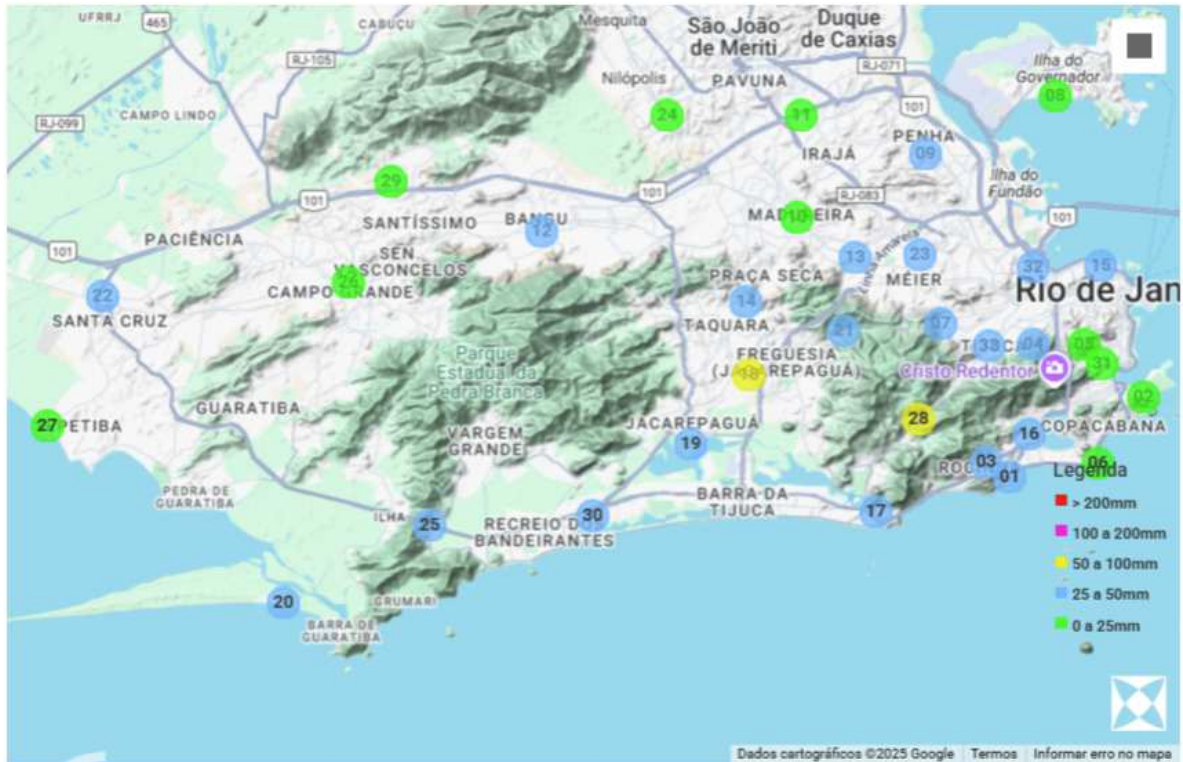
**PREFEITURA DA CIDADE DO RIO DE JANEIRO  
SECRETARIA MUNICIPAL DE OBRAS  
FUNDAÇÃO GEORIO**

**Início: 09/01/2025 – 08:30:00    Fim: 09/01/2025 – 16:15:00  
Precipitação Máxima em 01 hora**

<b>Nº</b>	<b>Estações</b>	<b>Localização</b>	<b>Hora Leitura</b>	<b>Precipitação</b>
28	Alto da Boa Vista	Baía de Guanabara	09/01/2025 - 11:15:00	46,6
18	Jacarepaguá/Cidade de Deus	Barra/Jacarepaguá	09/01/2025 - 11:15:00	35,4
20	Guaratiba	Baía de Sepetiba	09/01/2025 - 12:30:00	34,0
25	Grota Funda	Barra/Jacarepaguá	09/01/2025 - 13:00:00	28,0
21	Est. Grajaú/Jacarepaguá	Barra/Jacarepaguá	09/01/2025 - 11:15:00	25,8
15	Saúde	Baía de Guanabara	09/01/2025 - 11:30:00	24,8
17	Barra/Barrinha	Barra/Jacarepaguá	09/01/2025 - 11:00:00	24,8
9	Penha	Baía de Guanabara	09/01/2025 - 11:00:00	22,6
4	Tijuca	Baía de Guanabara	09/01/2025 - 11:30:00	22,2
19	Barra/Riocentro	Barra/Jacarepaguá	09/01/2025 - 11:15:00	22,0
30	Recreio dos Bandeirantes	Barra/Jacarepaguá	09/01/2025 - 10:30:00	21,8
23	Grande Méier	Baía de Guanabara	09/01/2025 - 11:45:00	20,0
33	Tijuca/Muda	Baía de Guanabara	09/01/2025 - 11:30:00	19,0
12	Bangu	Baía de Guanabara	09/01/2025 - 13:15:00	18,4
7	Grajaú	Baía de Guanabara	09/01/2025 - 11:15:00	18,0
3	Rocinha	Zona Sul	09/01/2025 - 11:30:00	17,6
16	Jardim Botânico	Zona Sul	09/01/2025 - 11:30:00	17,6
32	São Cristóvão	Baía de Guanabara	09/01/2025 - 11:30:00	17,6
22	Santa Cruz	Baía de Sepetiba	09/01/2025 - 10:00:00	17,0
8	Ilha do Governador	Baía de Guanabara	09/01/2025 - 11:30:00	15,8
14	Jacarepaguá/Tanque	Barra/Jacarepaguá	09/01/2025 - 11:15:00	15,6
29	Av. Brasil/Mendanha	Baía de Sepetiba	09/01/2025 - 13:15:00	14,0
1	Vidigal	Zona Sul	09/01/2025 - 11:45:00	13,8
13	Piedade	Baía de Guanabara	09/01/2025 - 11:45:00	13,2
31	Laranjeiras	Baía de Guanabara	09/01/2025 - 11:45:00	12,6
5	Santa Teresa	Baía de Guanabara	09/01/2025 - 11:45:00	12,4
24	Anchieta	Baía de Guanabara	09/01/2025 - 13:15:00	11,6
27	Sepetiba	Baía de Sepetiba	09/01/2025 - 12:30:00	11,2
6	Copacabana	Zona Sul	09/01/2025 - 11:45:00	9,0
10	Madureira	Baía de Guanabara	09/01/2025 - 13:15:00	8,0
2	Urca	Zona Sul	09/01/2025 - 11:45:00	7,8
26	Campo Grande	Baía de Sepetiba	09/01/2025 - 10:15:00	7,8
11	Irajá	Baía de Guanabara	09/01/2025 - 13:15:00	4,6

**PREFEITURA DA CIDADE DO RIO DE JANEIRO**  
**SECRETARIA MUNICIPAL DE OBRAS**  
**FUNDAÇÃO GEORIO**

**Início: 09/01/2025 – 08:30:00    Fim: 09/01/2025 – 16:15:00**  
**Precipitação Máxima em Acumulado**



**PREFEITURA DA CIDADE DO RIO DE JANEIRO  
SECRETARIA MUNICIPAL DE OBRAS  
FUNDAÇÃO GEORIO**

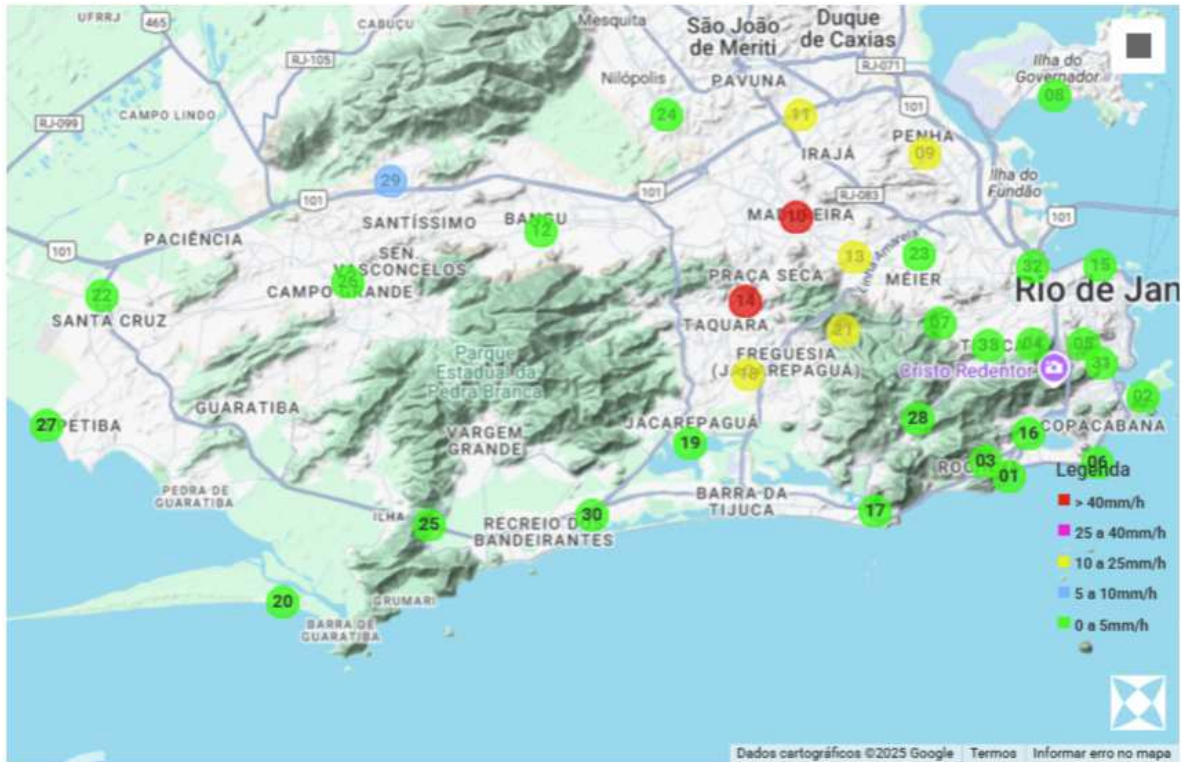
**Início: 09/01/2025 – 08:30:00 Fim: 09/01/2025 – 16:15:00  
Precipitação Máxima em Acumulado**

<b>Nº</b>	<b>Estações</b>	<b>Localização</b>	<b>Hora Leitura</b>	<b>Precipitação</b>
28	Alto da Boa Vista	Baía de Guanabara	-	65,0
18	Jacarepaguá/Cidade de Deus	Barra/Jacarepaguá	-	62,4
30	Recreio dos Bandeirantes	Barra/Jacarepaguá	-	44,2
20	Guaratiba	Baía de Sepetiba	-	40,8
25	Grota Funda	Barra/Jacarepaguá	-	40,6
21	Est. Grajaú/Jacarepaguá	Barra/Jacarepaguá	-	40,4
17	Barra/Barrinha	Barra/Jacarepaguá	-	40,0
14	Jacarepaguá/Tanque	Barra/Jacarepaguá	-	35,2
19	Barra/Riocentro	Barra/Jacarepaguá	-	35,2
22	Santa Cruz	Baía de Sepetiba	-	35,2
12	Bangu	Baía de Guanabara	-	32,8
4	Tijuca	Baía de Guanabara	-	32,0
23	Grande Méier	Baía de Guanabara	-	31,0
3	Rocinha	Zona Sul	-	30,8
7	Grajaú	Baía de Guanabara	-	30,6
33	Tijuca/Muda	Baía de Guanabara	-	30,2
15	Saúde	Baía de Guanabara	-	29,2
9	Penha	Baía de Guanabara	-	28,4
16	Jardim Botânico	Zona Sul	-	26,4
1	Vidigal	Zona Sul	-	25,6
13	Piedade	Baía de Guanabara	-	25,4
32	São Cristóvão	Baía de Guanabara	-	25,4
8	Ilha do Governador	Baía de Guanabara	-	18,2
5	Santa Teresa	Baía de Guanabara	-	17,8
6	Copacabana	Zona Sul	-	16,8
31	Laranjeiras	Baía de Guanabara	-	16,8
27	Sepetiba	Baía de Sepetiba	-	16,4
26	Campo Grande	Baía de Sepetiba	-	15,6
24	Anchieta	Baía de Guanabara	-	15,2
29	Av. Brasil/Mendanha	Baía de Sepetiba	-	15,2
10	Madureira	Baía de Guanabara	-	13,6
2	Urca	Zona Sul	-	10,8
11	Irajá	Baía de Guanabara	-	5,0

**4. Evento 25/01/25**

**PREFEITURA DA CIDADE DO RIO DE JANEIRO**  
**SECRETARIA MUNICIPAL DE OBRAS**  
**FUNDAÇÃO GEORIO**

**Início: 25/01/2025 – 16:15:00    Fim: 26/01/2025 – 00:00:00**  
**Precipitação Máxima em 01 hora**



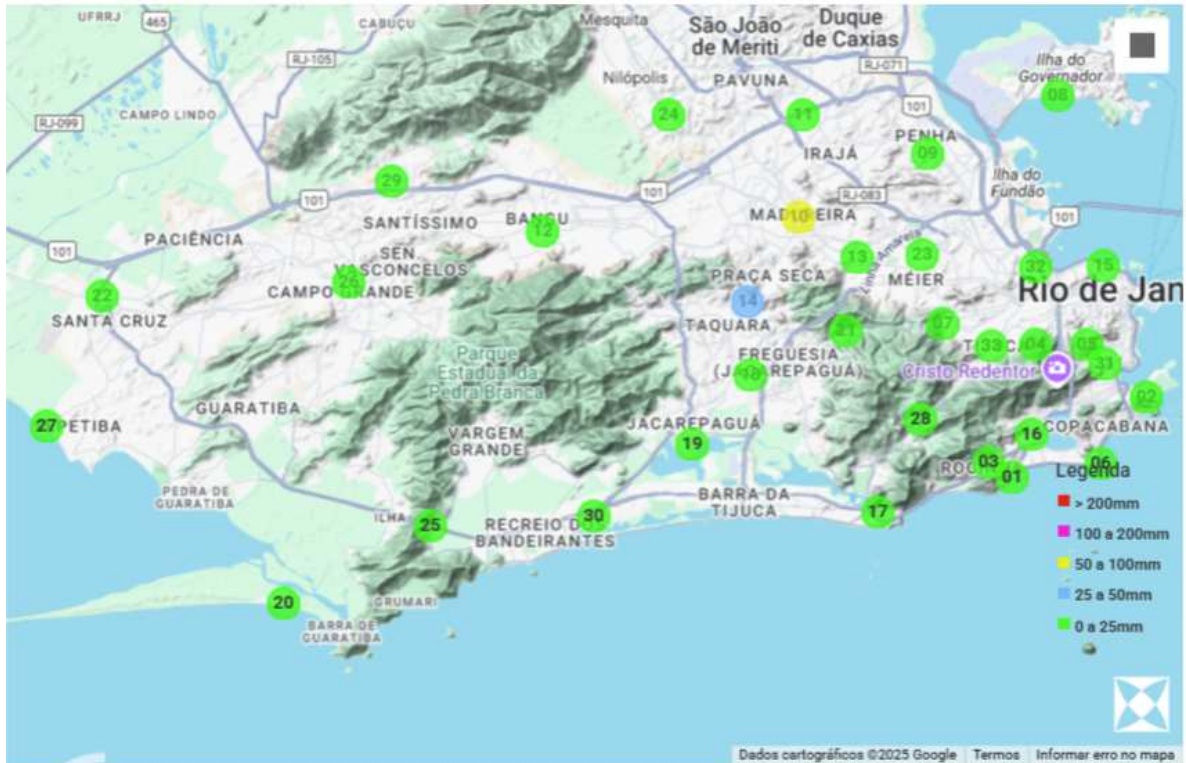
**PREFEITURA DA CIDADE DO RIO DE JANEIRO  
SECRETARIA MUNICIPAL DE OBRAS  
FUNDAÇÃO GEORIO**

**Início: 25/01/2025 – 16:15:00    Fim: 26/01/2025 – 00:00:00  
Precipitação Máxima em 01 hora**

<b>Nº</b>	<b>Estações</b>	<b>Localização</b>	<b>Hora Leitura</b>	<b>Precipitação</b>
10	Madureira	Baía de Guanabara	25/01/2025 - 17:30:00	51,8
14	Jacarepaguá/Tanque	Barra/Jacarepaguá	25/01/2025 - 17:15:00	44,0
11	Irajá	Baía de Guanabara	25/01/2025 - 17:15:00	18,6
18	Jacarepaguá/Cidade de Deus	Barra/Jacarepaguá	25/01/2025 - 17:15:00	16,2
21	Est. Grajaú/Jacarepaguá	Barra/Jacarepaguá	25/01/2025 - 17:30:00	13,0
9	Penha	Baía de Guanabara	25/01/2025 - 17:45:00	11,0
13	Piedade	Baía de Guanabara	25/01/2025 - 17:30:00	10,8
29	Av. Brasil/Mendanha	Baía de Sepetiba	25/01/2025 - 17:30:00	5,4
23	Grande Méier	Baía de Guanabara	25/01/2025 - 17:45:00	3,8
7	Grajaú	Baía de Guanabara	25/01/2025 - 17:45:00	3,2
25	Grota Funda	Barra/Jacarepaguá	25/01/2025 - 17:30:00	3,0
24	Anchieta	Baía de Guanabara	25/01/2025 - 17:15:00	2,4
19	Barra/Riocentro	Barra/Jacarepaguá	25/01/2025 - 17:30:00	2,0
28	Alto da Boa Vista	Baía de Guanabara	25/01/2025 - 17:45:00	1,8
4	Tijuca	Baía de Guanabara	25/01/2025 - 18:00:00	1,6
22	Santa Cruz	Baía de Sepetiba	25/01/2025 - 16:45:00	1,2
32	São Cristóvão	Baía de Guanabara	25/01/2025 - 17:45:00	1,0
33	Tijuca/Muda	Baía de Guanabara	25/01/2025 - 18:30:00	1,0
8	Ilha do Governador	Baía de Guanabara	25/01/2025 - 17:30:00	0,8
12	Bangu	Baía de Guanabara	25/01/2025 - 17:30:00	0,6
2	Urca	Zona Sul	25/01/2025 - 18:30:00	0,2
30	Recreio dos Bandeirantes	Barra/Jacarepaguá	25/01/2025 - 17:30:00	0,2
1	Vidigal	Zona Sul	25/01/2025 - 16:15:00	0,0
3	Rocinha	Zona Sul	25/01/2025 - 16:15:00	0,0
5	Santa Teresa	Baía de Guanabara	25/01/2025 - 16:15:00	0,0
6	Copacabana	Zona Sul	25/01/2025 - 16:15:00	0,0
15	Saúde	Baía de Guanabara	25/01/2025 - 16:15:00	0,0
16	Jardim Botânico	Zona Sul	25/01/2025 - 16:15:00	0,0
17	Barra/Barrinha	Barra/Jacarepaguá	25/01/2025 - 16:15:00	0,0
20	Guaratiba	Baía de Sepetiba	25/01/2025 - 16:15:00	0,0
26	Campo Grande	Baía de Sepetiba	25/01/2025 - 16:15:00	0,0
27	Sepetiba	Baía de Sepetiba	25/01/2025 - 16:15:00	0,0
31	Laranjeiras	Baía de Guanabara	25/01/2025 - 16:15:00	0,0

**PREFEITURA DA CIDADE DO RIO DE JANEIRO**  
**SECRETARIA MUNICIPAL DE OBRAS**  
**FUNDAÇÃO GEORIO**

**Início: 25/01/2025 – 16:15:00    Fim: 26/01/2025 – 00:00:00**  
**Precipitação Máxima em Acumulado**



**PREFEITURA DA CIDADE DO RIO DE JANEIRO  
SECRETARIA MUNICIPAL DE OBRAS  
FUNDAÇÃO GEORIO**

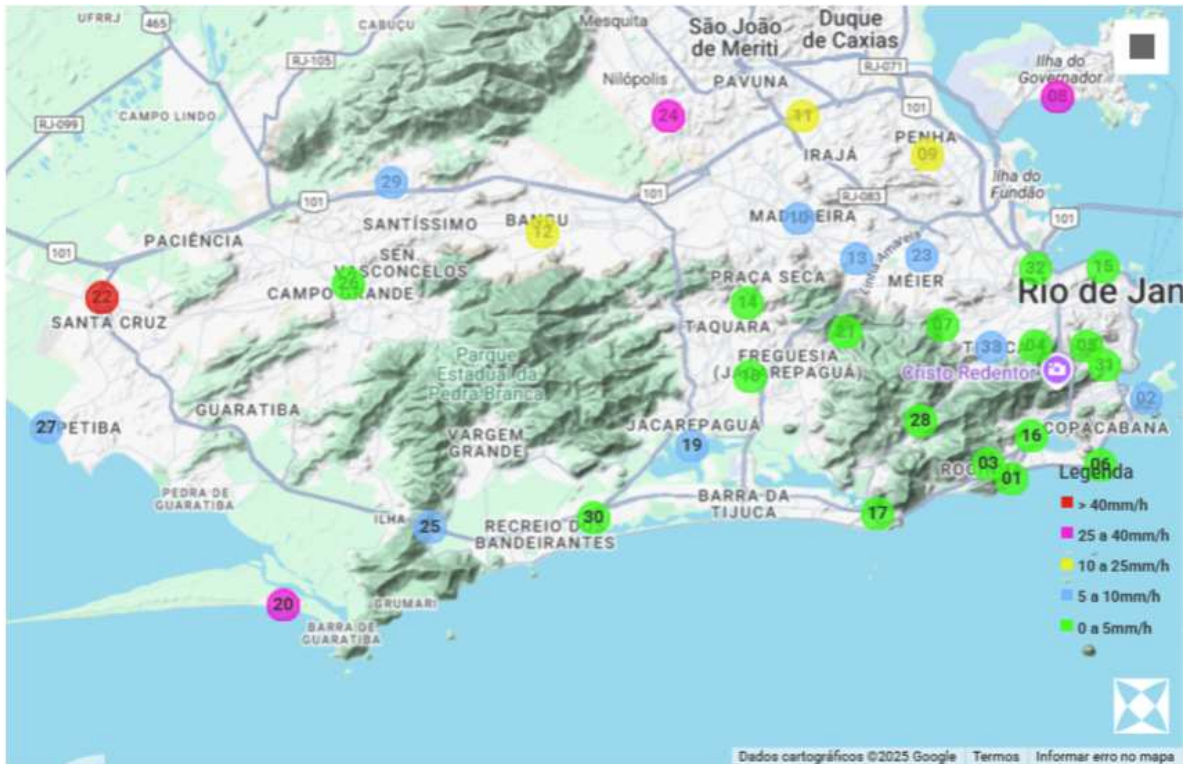
**Início: 25/01/2025 – 16:15:00    Fim: 26/01/2025 – 00:00:00  
Precipitação Máxima em Acumulado**

<b>Nº</b>	<b>Estações</b>	<b>Localização</b>	<b>Hora Leitura</b>	<b>Precipitação</b>
10	Madureira	Baía de Guanabara	-	52,0
14	Jacarepaguá/Tanque	Barra/Jacarepaguá	-	47,4
11	Irajá	Baía de Guanabara	-	18,8
18	Jacarepaguá/Cidade de Deus	Barra/Jacarepaguá	-	17,4
21	Est. Grajaú/Jacarepaguá	Barra/Jacarepaguá	-	14,2
9	Penha	Baía de Guanabara	-	11,2
13	Piedade	Baía de Guanabara	-	11,2
29	Av. Brasil/Mendanha	Baía de Sepetiba	-	5,6
24	Anchieta	Baía de Guanabara	-	4,6
23	Grande Méier	Baía de Guanabara	-	4,2
7	Grajaú	Baía de Guanabara	-	3,6
25	Grota Funda	Barra/Jacarepaguá	-	3,2
19	Barra/Riocentro	Barra/Jacarepaguá	-	2,4
28	Alto da Boa Vista	Baía de Guanabara	-	2,2
4	Tijuca	Baía de Guanabara	-	2,0
22	Santa Cruz	Baía de Sepetiba	-	1,2
32	São Cristóvão	Baía de Guanabara	-	1,2
8	Ilha do Governador	Baía de Guanabara	-	1,0
33	Tijuca/Muda	Baía de Guanabara	-	1,0
12	Bangu	Baía de Guanabara	-	0,6
2	Urca	Zona Sul	-	0,2
30	Recreio dos Bandeirantes	Barra/Jacarepaguá	-	0,2
1	Vidigal	Zona Sul	-	0,0
3	Rocinha	Zona Sul	-	0,0
5	Santa Teresa	Baía de Guanabara	-	0,0
6	Copacabana	Zona Sul	-	0,0
15	Saúde	Baía de Guanabara	-	0,0
16	Jardim Botânico	Zona Sul	-	0,0
17	Barra/Barrinha	Barra/Jacarepaguá	-	0,0
20	Guaratiba	Baía de Sepetiba	-	0,0
26	Campo Grande	Baía de Sepetiba	-	0,0
27	Sepetiba	Baía de Sepetiba	-	0,0
31	Laranjeiras	Baía de Guanabara	-	0,0

**5. Evento 29/01/25**

**PREFEITURA DA CIDADE DO RIO DE JANEIRO**  
**SECRETARIA MUNICIPAL DE OBRAS**  
**FUNDAÇÃO GEORIO**

**Início: 29/01/2025 – 14:30:00    Fim: 29/01/2025 – 19:45:00**  
**Precipitação Máxima em 01 hora**



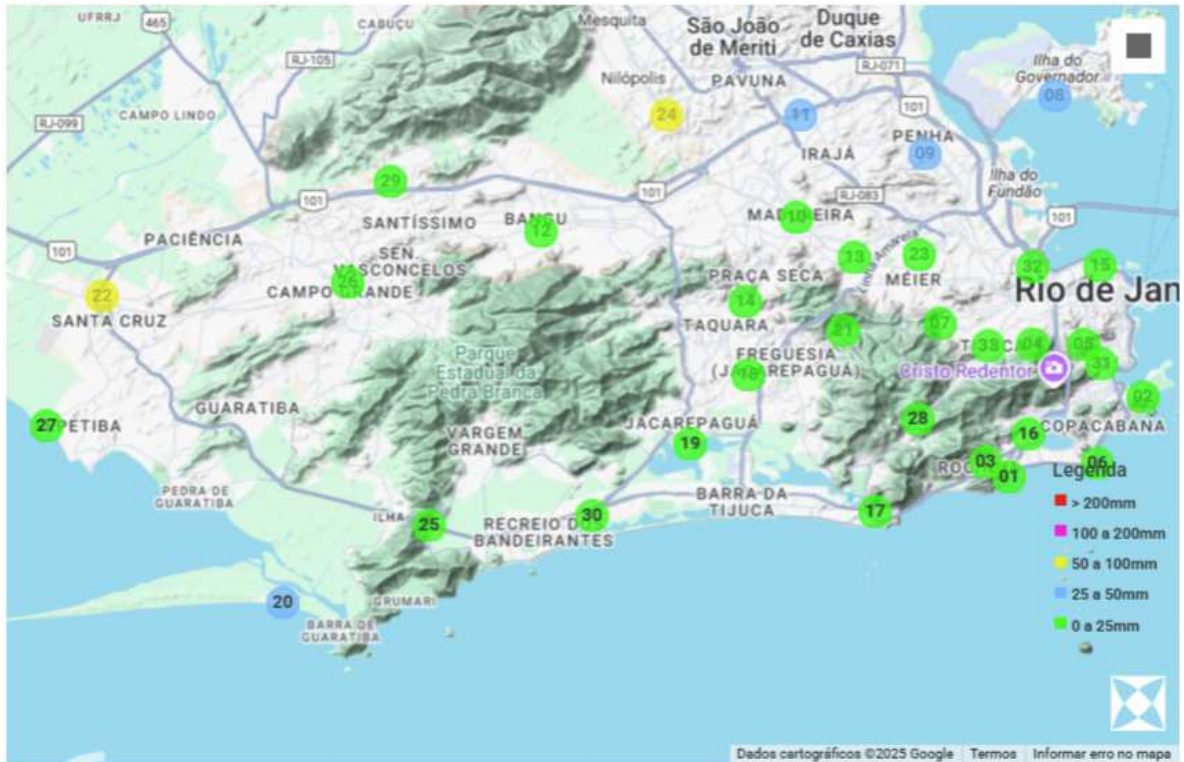
**PREFEITURA DA CIDADE DO RIO DE JANEIRO  
SECRETARIA MUNICIPAL DE OBRAS  
FUNDAÇÃO GEORIO**

**Início: 29/01/2025 – 14:30:00    Fim: 29/01/2025 – 19:45:00  
Precipitação Máxima em 01 hora**

<b>Nº</b>	<b>Estações</b>	<b>Localização</b>	<b>Hora Leitura</b>	<b>Precipitação</b>
22	Santa Cruz	Baía de Sepetiba	29/01/2025 - 17:00:00	50,0
24	Anchieta	Baía de Guanabara	29/01/2025 - 17:15:00	34,6
8	Ilha do Governador	Baía de Guanabara	29/01/2025 - 17:00:00	30,2
20	Guaratiba	Baía de Sepetiba	29/01/2025 - 17:45:00	29,6
9	Penha	Baía de Guanabara	29/01/2025 - 17:30:00	21,6
11	Irajá	Baía de Guanabara	29/01/2025 - 16:00:00	14,8
12	Bangu	Baía de Guanabara	29/01/2025 - 15:00:00	11,2
33	Tijuca/Muda	Baía de Guanabara	29/01/2025 - 18:00:00	9,6
29	Av. Brasil/Mendanha	Baía de Sepetiba	29/01/2025 - 17:00:00	9,4
10	Madureira	Baía de Guanabara	29/01/2025 - 15:45:00	7,2
27	Sepetiba	Baía de Sepetiba	29/01/2025 - 17:15:00	7,2
23	Grande Méier	Baía de Guanabara	29/01/2025 - 18:00:00	6,6
13	Piedade	Baía de Guanabara	29/01/2025 - 18:00:00	5,8
25	Grota Funda	Barra/Jacarepaguá	29/01/2025 - 18:00:00	5,6
2	Urca	Zona Sul	29/01/2025 - 17:45:00	5,2
19	Barra/Riocentro	Barra/Jacarepaguá	29/01/2025 - 18:30:00	5,2
7	Grajaú	Baía de Guanabara	29/01/2025 - 18:00:00	4,6
28	Alto da Boa Vista	Baía de Guanabara	29/01/2025 - 18:30:00	4,6
30	Recreio dos Bandeirantes	Barra/Jacarepaguá	29/01/2025 - 18:30:00	4,6
14	Jacarepaguá/Tanque	Barra/Jacarepaguá	29/01/2025 - 18:30:00	4,4
15	Saúde	Baía de Guanabara	29/01/2025 - 17:15:00	4,0
3	Rocinha	Zona Sul	29/01/2025 - 18:45:00	3,8
6	Copacabana	Zona Sul	29/01/2025 - 18:30:00	3,6
18	Jacarepaguá/Cidade de Deus	Barra/Jacarepaguá	29/01/2025 - 18:30:00	3,6
4	Tijuca	Baía de Guanabara	29/01/2025 - 18:45:00	3,4
16	Jardim Botânico	Zona Sul	29/01/2025 - 18:45:00	3,4
17	Barra/Barrinha	Barra/Jacarepaguá	29/01/2025 - 18:45:00	3,2
21	Est. Grajaú/Jacarepaguá	Barra/Jacarepaguá	29/01/2025 - 18:15:00	3,2
31	Laranjeiras	Baía de Guanabara	29/01/2025 - 18:15:00	3,2
32	São Cristóvão	Baía de Guanabara	29/01/2025 - 17:30:00	3,2
1	Vidigal	Zona Sul	29/01/2025 - 18:30:00	3,0
5	Santa Teresa	Baía de Guanabara	29/01/2025 - 17:30:00	2,8
26	Campo Grande	Baía de Sepetiba	29/01/2025 - 17:15:00	2,8

**PREFEITURA DA CIDADE DO RIO DE JANEIRO**  
**SECRETARIA MUNICIPAL DE OBRAS**  
**FUNDAÇÃO GEORIO**

**Início: 29/01/2025 – 14:30:00    Fim: 29/01/2025 – 19:45:00**  
**Precipitação Máxima em Acumulado**



**PREFEITURA DA CIDADE DO RIO DE JANEIRO  
SECRETARIA MUNICIPAL DE OBRAS  
FUNDAÇÃO GEORIO**

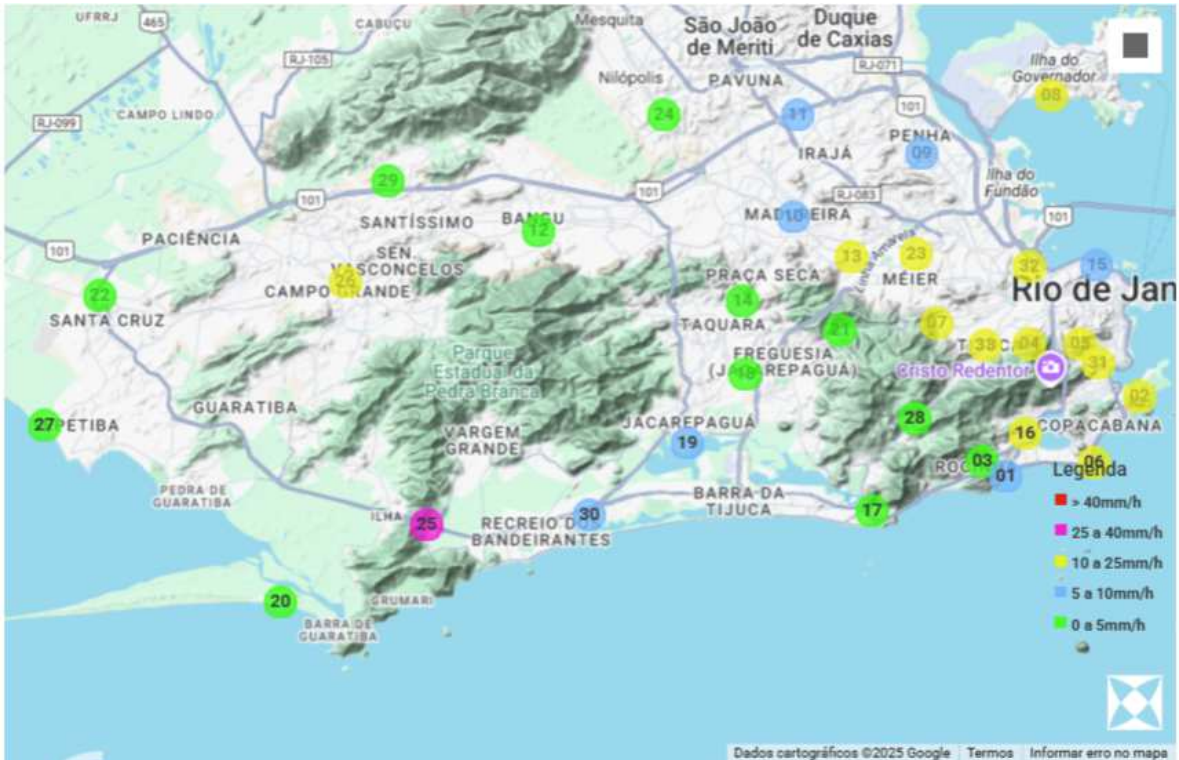
**Início: 29/01/2025 – 14:30:00 Fim: 29/01/2025 – 19:45:00  
Precipitação Máxima em Acumulado**

<b>Nº</b>	<b>Estações</b>	<b>Localização</b>	<b>Hora Leitura</b>	<b>Precipitação</b>
24	Anchieta	Baía de Guanabara	-	66,2
22	Santa Cruz	Baía de Sepetiba	-	53,4
9	Penha	Baía de Guanabara	-	40,2
8	Ilha do Governador	Baía de Guanabara	-	39,0
11	Irajá	Baía de Guanabara	-	35,8
20	Guaratiba	Baía de Sepetiba	-	34,2
10	Madureira	Baía de Guanabara	-	18,4
33	Tijuca/Muda	Baía de Guanabara	-	14,2
12	Bangu	Baía de Guanabara	-	13,6
29	Av. Brasil/Mendanha	Baía de Sepetiba	-	13,2
14	Jacarepaguá/Tanque	Barra/Jacarepaguá	-	13,0
27	Sepetiba	Baía de Sepetiba	-	12,8
13	Piedade	Baía de Guanabara	-	11,4
23	Grande Méier	Baía de Guanabara	-	11,0
30	Recreio dos Bandeirantes	Barra/Jacarepaguá	-	9,8
19	Barra/Riocentro	Barra/Jacarepaguá	-	9,4
25	Grota Funda	Barra/Jacarepaguá	-	9,4
7	Grajaú	Baía de Guanabara	-	8,2
2	Urca	Zona Sul	-	7,8
18	Jacarepaguá/Cidade de Deus	Barra/Jacarepaguá	-	7,2
28	Alto da Boa Vista	Baía de Guanabara	-	7,2
32	São Cristóvão	Baía de Guanabara	-	7,2
31	Laranjeiras	Baía de Guanabara	-	6,8
26	Campo Grande	Baía de Sepetiba	-	6,6
4	Tijuca	Baía de Guanabara	-	6,4
15	Saúde	Baía de Guanabara	-	6,2
5	Santa Teresa	Baía de Guanabara	-	6,0
21	Est. Grajaú/Jacarepaguá	Barra/Jacarepaguá	-	5,6
3	Rocinha	Zona Sul	-	5,4
6	Copacabana	Zona Sul	-	5,4
16	Jardim Botânico	Zona Sul	-	5,2
1	Vidigal	Zona Sul	-	4,2
17	Barra/Barrinha	Barra/Jacarepaguá	-	4,2

**6. Evento 31/01/25**

**PREFEITURA DA CIDADE DO RIO DE JANEIRO**  
**SECRETARIA MUNICIPAL DE OBRAS**  
**FUNDAÇÃO GEORIO**

**Início: 31/01/2025 – 15:30:00    Fim: 31/01/2025 – 19:30:00**  
**Precipitação Máxima em 01 hora**



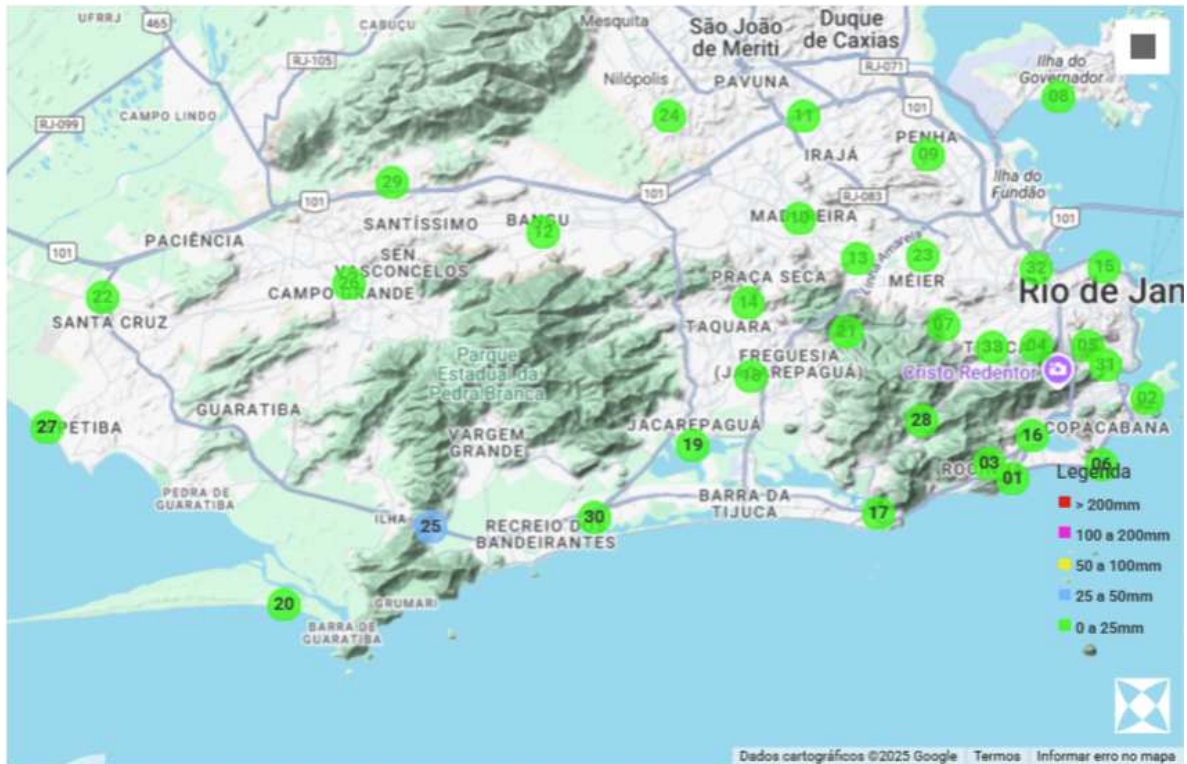
**PREFEITURA DA CIDADE DO RIO DE JANEIRO  
SECRETARIA MUNICIPAL DE OBRAS  
FUNDAÇÃO GEORIO**

**Início: 31/01/2025 – 15:30:00 Fim: 31/01/2025 – 19:30:00  
Precipitação Máxima em 01 hora**

Nº	Estações	Localização	Hora Leitura	Precipitação
25	Grota Funda	Barra/Jacarepaguá	31/01/2025 - 16:30:00	27,0
31	Laranjeiras	Baía de Guanabara	31/01/2025 - 17:15:00	23,2
4	Tijuca	Baía de Guanabara	31/01/2025 - 17:00:00	21,8
32	São Cristóvão	Baía de Guanabara	31/01/2025 - 17:00:00	18,6
6	Copacabana	Zona Sul	31/01/2025 - 17:15:00	15,8
5	Santa Teresa	Baía de Guanabara	31/01/2025 - 17:15:00	14,0
2	Urca	Zona Sul	31/01/2025 - 17:15:00	12,4
7	Grajaú	Baía de Guanabara	31/01/2025 - 17:00:00	11,6
8	Ilha do Governador	Baía de Guanabara	31/01/2025 - 17:00:00	11,6
26	Campo Grande	Baía de Sepetiba	31/01/2025 - 16:15:00	11,6
33	Tijuca/Muda	Baía de Guanabara	31/01/2025 - 17:00:00	11,6
16	Jardim Botânico	Zona Sul	31/01/2025 - 17:15:00	10,8
23	Grande Méier	Baía de Guanabara	31/01/2025 - 17:00:00	10,8
13	Piedade	Baía de Guanabara	31/01/2025 - 16:45:00	10,6
19	Barra/Riocentro	Barra/Jacarepaguá	31/01/2025 - 16:45:00	8,0
11	Irajá	Baía de Guanabara	31/01/2025 - 16:45:00	7,6
30	Recreio dos Bandeirantes	Barra/Jacarepaguá	31/01/2025 - 16:30:00	7,6
10	Madureira	Baía de Guanabara	31/01/2025 - 16:45:00	7,0
15	Saúde	Baía de Guanabara	31/01/2025 - 17:00:00	7,0
9	Penha	Baía de Guanabara	31/01/2025 - 17:00:00	6,6
1	Vidigal	Zona Sul	31/01/2025 - 17:15:00	5,6
3	Rocinha	Zona Sul	31/01/2025 - 17:15:00	4,6
24	Anchieta	Baía de Guanabara	31/01/2025 - 16:45:00	4,6
28	Alto da Boa Vista	Baía de Guanabara	31/01/2025 - 17:15:00	4,4
14	Jacarepaguá/Tanque	Barra/Jacarepaguá	31/01/2025 - 17:15:00	2,4
12	Bangu	Baía de Guanabara	31/01/2025 - 16:30:00	1,6
20	Guaratiba	Baía de Sepetiba	31/01/2025 - 17:00:00	1,6
21	Est. Grajaú/Jacarepaguá	Barra/Jacarepaguá	31/01/2025 - 17:00:00	1,6
29	Av. Brasil/Mendanha	Baía de Sepetiba	31/01/2025 - 16:15:00	1,4
17	Barra/Barrinha	Barra/Jacarepaguá	31/01/2025 - 18:00:00	1,0
18	Jacarepaguá/Cidade de Deus	Barra/Jacarepaguá	31/01/2025 - 17:30:00	1,0
22	Santa Cruz	Baía de Sepetiba	31/01/2025 - 16:15:00	1,0
27	Sepetiba	Baía de Sepetiba	31/01/2025 - 16:00:00	0,4

**PREFEITURA DA CIDADE DO RIO DE JANEIRO**  
**SECRETARIA MUNICIPAL DE OBRAS**  
**FUNDAÇÃO GEORIO**

**Início: 31/01/2025 – 15:30:00    Fim: 31/01/2025 – 19:30:00**  
**Precipitação Máxima em Acumulado**



**PREFEITURA DA CIDADE DO RIO DE JANEIRO  
SECRETARIA MUNICIPAL DE OBRAS  
FUNDAÇÃO GEORIO**

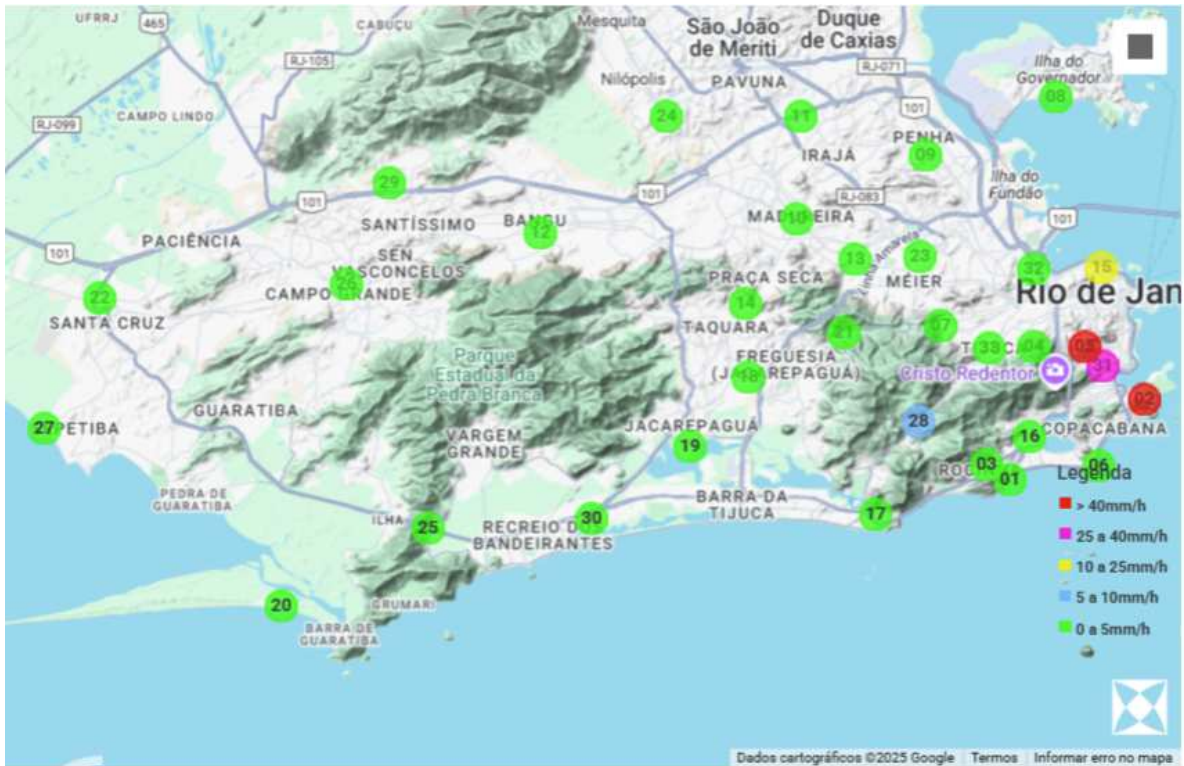
**Início: 31/01/2025 – 15:30:00 Fim: 31/01/2025 – 19:30:00  
Precipitação Máxima em Acumulado**

<b>Nº</b>	<b>Estações</b>	<b>Localização</b>	<b>Hora Leitura</b>	<b>Precipitação</b>
25	Grota Funda	Barra/Jacarepaguá	-	28,6
31	Laranjeiras	Baía de Guanabara	-	25,0
4	Tijuca	Baía de Guanabara	-	23,8
32	São Cristóvão	Baía de Guanabara	-	20,6
6	Copacabana	Zona Sul	-	17,2
5	Santa Teresa	Baía de Guanabara	-	15,6
2	Urca	Zona Sul	-	14,2
7	Grajaú	Baía de Guanabara	-	13,8
8	Ilha do Governador	Baía de Guanabara	-	13,8
13	Piedade	Baía de Guanabara	-	13,6
23	Grande Méier	Baía de Guanabara	-	13,4
33	Tijuca/Muda	Baía de Guanabara	-	13,4
16	Jardim Botânico	Zona Sul	-	12,2
11	Irajá	Baía de Guanabara	-	11,0
19	Barra/Riocentro	Barra/Jacarepaguá	-	10,2
10	Madureira	Baía de Guanabara	-	9,6
15	Saúde	Baía de Guanabara	-	9,2
26	Campo Grande	Baía de Sepetiba	-	9,2
9	Penha	Baía de Guanabara	-	9,0
30	Recreio dos Bandeirantes	Barra/Jacarepaguá	-	8,4
24	Anchieta	Baía de Guanabara	-	7,4
28	Alto da Boa Vista	Baía de Guanabara	-	6,6
1	Vidigal	Zona Sul	-	6,2
3	Rocinha	Zona Sul	-	5,8
14	Jacarepaguá/Tanque	Barra/Jacarepaguá	-	4,0
21	Est. Grajaú/Jacarepaguá	Barra/Jacarepaguá	-	3,8
12	Bangu	Baía de Guanabara	-	2,6
18	Jacarepaguá/Cidade de Deus	Barra/Jacarepaguá	-	2,4
20	Guaratiba	Baía de Sepetiba	-	1,8
17	Barra/Barrinha	Barra/Jacarepaguá	-	1,4
22	Santa Cruz	Baía de Sepetiba	-	1,0
29	Av. Brasil/Mendanha	Baía de Sepetiba	-	0,8
27	Sepetiba	Baía de Sepetiba	-	0,6

7. Evento 12/03/25

**PREFEITURA DA CIDADE DO RIO DE JANEIRO**  
**SECRETARIA MUNICIPAL DE OBRAS**  
**FUNDAÇÃO GEORIO**

**Início: 12/03/2025 – 18:45:00    Fim: 12/03/2025 – 22:30:00**  
**Precipitação Máxima em 01 hora**



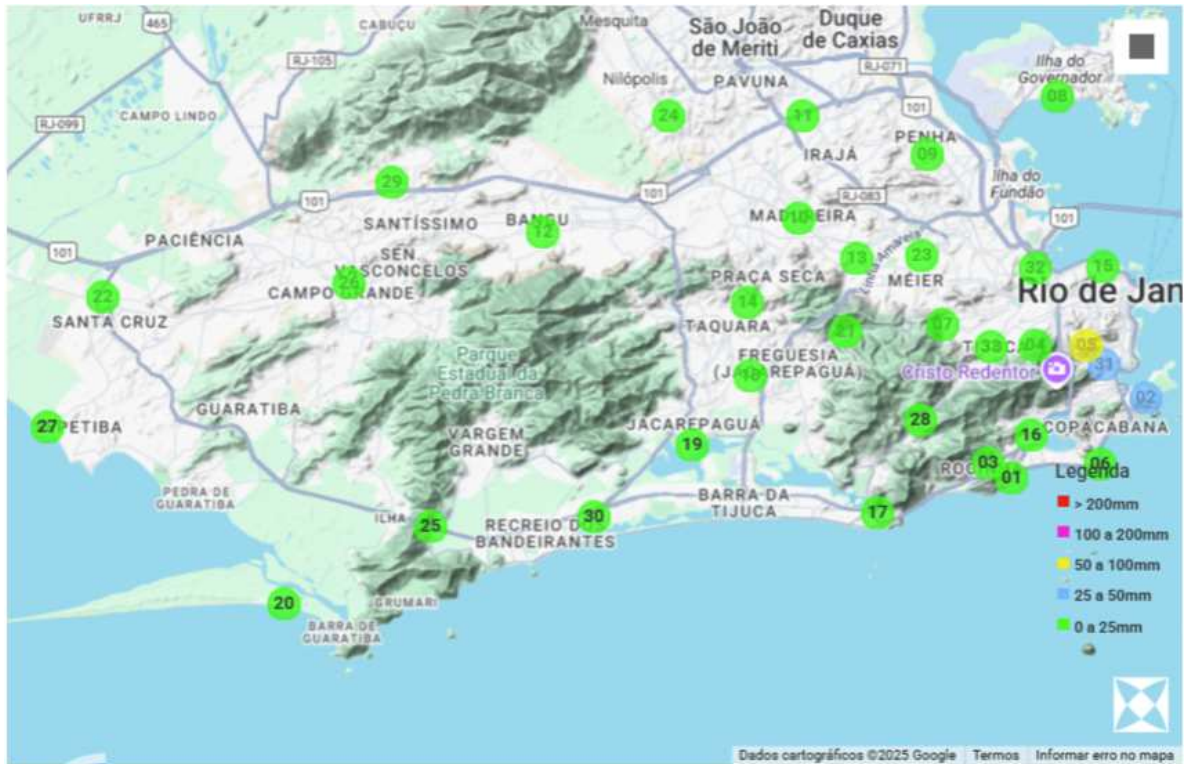
**PREFEITURA DA CIDADE DO RIO DE JANEIRO  
SECRETARIA MUNICIPAL DE OBRAS  
FUNDAÇÃO GEORIO**

**Início: 12/03/2025 – 18:45:00 Fim: 12/03/2025 – 22:30:00  
Precipitação Máxima em 01 hora**

<b>Nº</b>	<b>Estações</b>	<b>Localização</b>	<b>Hora Leitura</b>	<b>Precipitação</b>
5	Santa Teresa	Baía de Guanabara	12/03/2025 - 19:45:00	59,0
2	Urca	Zona Sul	12/03/2025 - 20:00:00	43,2
31	Laranjeiras	Baía de Guanabara	12/03/2025 - 20:00:00	35,6
15	Saúde	Baía de Guanabara	12/03/2025 - 19:45:00	23,6
28	Alto da Boa Vista	Baía de Guanabara	12/03/2025 - 19:45:00	6,2
4	Tijuca	Baía de Guanabara	12/03/2025 - 19:45:00	4,8
23	Grande Méier	Baía de Guanabara	12/03/2025 - 20:00:00	4,4
7	Grajaú	Baía de Guanabara	12/03/2025 - 20:15:00	3,4
8	Ilha do Governador	Baía de Guanabara	12/03/2025 - 19:15:00	3,2
3	Rocinha	Zona Sul	12/03/2025 - 20:00:00	2,2
16	Jardim Botânico	Zona Sul	12/03/2025 - 20:00:00	1,8
33	Tijuca/Muda	Baía de Guanabara	12/03/2025 - 20:00:00	1,6
22	Santa Cruz	Baía de Sepetiba	12/03/2025 - 22:00:00	1,4
6	Copacabana	Zona Sul	12/03/2025 - 20:15:00	1,2
27	Sepetiba	Baía de Sepetiba	12/03/2025 - 21:45:00	1,2
1	Vidigal	Zona Sul	12/03/2025 - 19:45:00	1,0
26	Campo Grande	Baía de Sepetiba	12/03/2025 - 22:15:00	0,4
29	Av. Brasil/Mendanha	Baía de Sepetiba	12/03/2025 - 22:15:00	0,4
12	Bangu	Baía de Guanabara	12/03/2025 - 22:30:00	0,2
32	São Cristóvão	Baía de Guanabara	12/03/2025 - 20:00:00	0,2
9	Penha	Baía de Guanabara	12/03/2025 - 18:45:00	0,0
10	Madureira	Baía de Guanabara	12/03/2025 - 18:45:00	0,0
11	Irajá	Baía de Guanabara	12/03/2025 - 18:45:00	0,0
13	Piedade	Baía de Guanabara	12/03/2025 - 18:45:00	0,0
14	Jacarepaguá/Tanque	Barra/Jacarepaguá	12/03/2025 - 18:45:00	0,0
17	Barra/Barrinha	Barra/Jacarepaguá	12/03/2025 - 18:45:00	0,0
18	Jacarepaguá/Cidade de Deus	Barra/Jacarepaguá	12/03/2025 - 18:45:00	0,0
19	Barra/Riocentro	Barra/Jacarepaguá	12/03/2025 - 18:45:00	0,0
20	Guaratiba	Baía de Sepetiba	12/03/2025 - 18:45:00	0,0
21	Est. Grajaú/Jacarepaguá	Barra/Jacarepaguá	12/03/2025 - 18:45:00	0,0
24	Anchieta	Baía de Guanabara	12/03/2025 - 18:45:00	0,0
25	Grota Funda	Barra/Jacarepaguá	12/03/2025 - 18:45:00	0,0
30	Recreio dos Bandeirantes	Barra/Jacarepaguá	12/03/2025 - 18:45:00	0,0

**PREFEITURA DA CIDADE DO RIO DE JANEIRO**  
**SECRETARIA MUNICIPAL DE OBRAS**  
**FUNDAÇÃO GEORIO**

**Início: 12/03/2025 – 18:45:00    Fim: 12/03/2025 – 22:30:00**  
**Precipitação Máxima em Acumulado**



**PREFEITURA DA CIDADE DO RIO DE JANEIRO  
SECRETARIA MUNICIPAL DE OBRAS  
FUNDAÇÃO GEORIO**

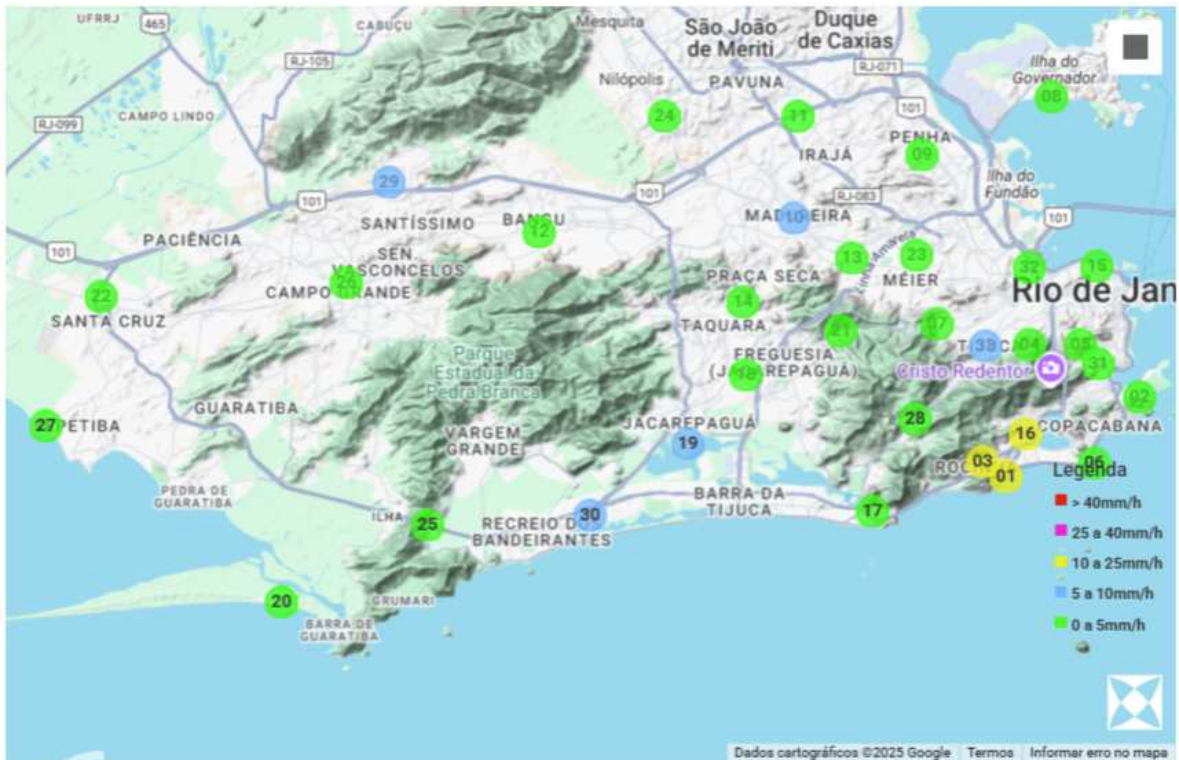
**Início: 12/03/2025 – 18:45:00    Fim: 12/03/2025 – 22:30:00  
Precipitação Máxima em Acumulado**

Nº	Estações	Localização	Hora Leitura	Precipitação
5	Santa Teresa	Baía de Guanabara	-	59,2
2	Urca	Zona Sul	-	43,2
31	Laranjeiras	Baía de Guanabara	-	35,8
15	Saúde	Baía de Guanabara	-	23,8
28	Alto da Boa Vista	Baía de Guanabara	-	6,2
4	Tijuca	Baía de Guanabara	-	5,6
23	Grande Méier	Baía de Guanabara	-	4,4
7	Grajaú	Baía de Guanabara	-	3,4
3	Rocinha	Zona Sul	-	2,2
16	Jardim Botânico	Zona Sul	-	2,0
22	Santa Cruz	Baía de Sepetiba	-	1,8
33	Tijuca/Muda	Baía de Guanabara	-	1,6
6	Copacabana	Zona Sul	-	1,2
27	Sepetiba	Baía de Sepetiba	-	1,2
1	Vidigal	Zona Sul	-	1,0
8	Ilha do Governador	Baía de Guanabara	-	0,6
26	Campo Grande	Baía de Sepetiba	-	0,4
29	Av. Brasil/Mendanha	Baía de Sepetiba	-	0,4
12	Bangu	Baía de Guanabara	-	0,2
32	São Cristóvão	Baía de Guanabara	-	0,2
9	Penha	Baía de Guanabara	-	0,0
10	Madureira	Baía de Guanabara	-	0,0
11	Irajá	Baía de Guanabara	-	0,0
13	Piedade	Baía de Guanabara	-	0,0
14	Jacarepaguá/Tanque	Barra/Jacarepaguá	-	0,0
17	Barra/Barrinha	Barra/Jacarepaguá	-	0,0
18	Jacarepaguá/Cidade de Deus	Barra/Jacarepaguá	-	0,0
19	Barra/Riocentro	Barra/Jacarepaguá	-	0,0
20	Guaratiba	Baía de Sepetiba	-	0,0
21	Est. Grajaú/Jacarepaguá	Barra/Jacarepaguá	-	0,0
24	Anchieta	Baía de Guanabara	-	0,0
25	Grota Funda	Barra/Jacarepaguá	-	0,0
30	Recreio dos Bandeirantes	Barra/Jacarepaguá	-	0,0

**8. Evento 18/03/25**

**PREFEITURA DA CIDADE DO RIO DE JANEIRO**  
**SECRETARIA MUNICIPAL DE OBRAS**  
**FUNDAÇÃO GEORIO**

**Início: 18/03/2025 – 22:45:00    Fim: 19/03/2025 – 04:45:00**  
**Precipitação Máxima em 01 hora**



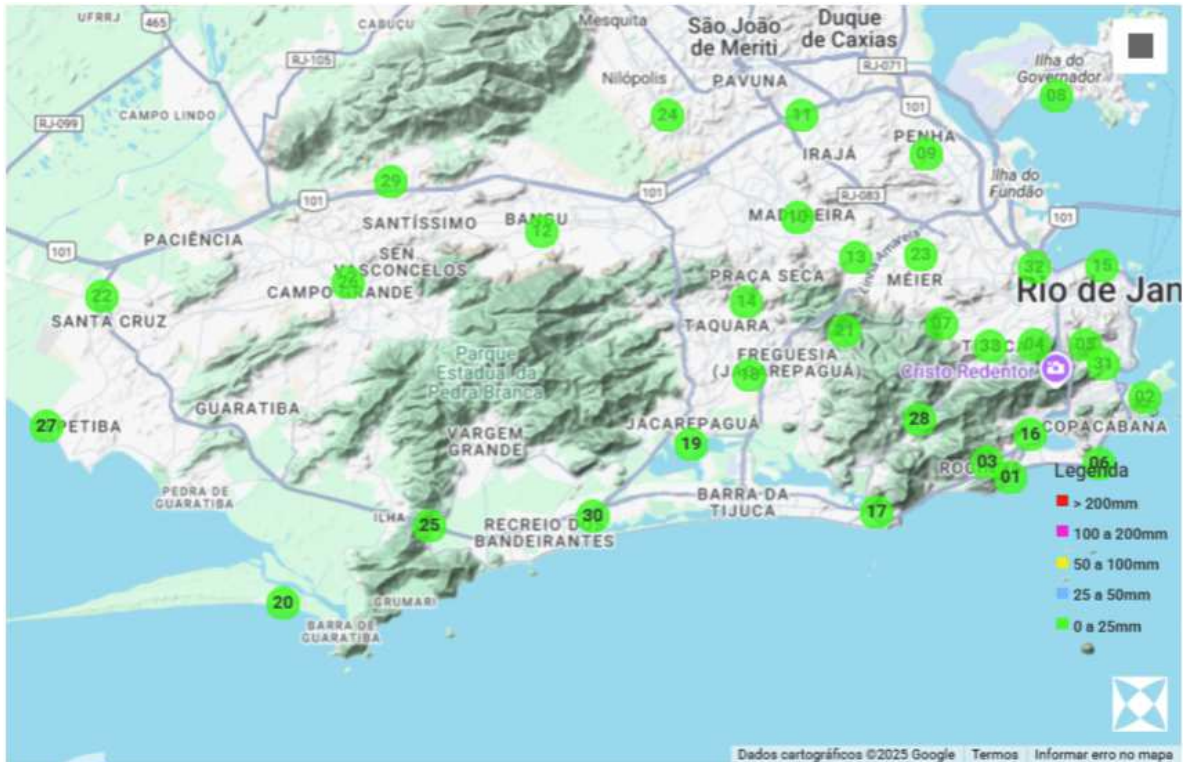
**PREFEITURA DA CIDADE DO RIO DE JANEIRO  
SECRETARIA MUNICIPAL DE OBRAS  
FUNDAÇÃO GEORIO**

**Início: 18/03/2025 – 22:45:00    Fim: 19/03/2025 – 04:45:00  
Precipitação Máxima em 01 hora**

<b>Nº</b>	<b>Estações</b>	<b>Localização</b>	<b>Hora Leitura</b>	<b>Precipitação</b>
16	Jardim Botânico	Zona Sul	19/03/2025 - 03:30:00	23,4
1	Vidigal	Zona Sul	19/03/2025 - 03:45:00	17,6
3	Rocinha	Zona Sul	19/03/2025 - 03:30:00	11,8
29	Av. Brasil/Mendanha	Baía de Sepetiba	19/03/2025 - 03:15:00	7,6
30	Recreio dos Bandeirantes	Barra/Jacarepaguá	19/03/2025 - 03:00:00	6,8
33	Tijuca/Muda	Baía de Guanabara	19/03/2025 - 03:30:00	6,0
19	Barra/Riocentro	Barra/Jacarepaguá	19/03/2025 - 03:30:00	5,6
10	Madureira	Baía de Guanabara	19/03/2025 - 03:00:00	5,4
14	Jacarepaguá/Tanque	Barra/Jacarepaguá	19/03/2025 - 03:30:00	4,6
17	Barra/Barrinha	Barra/Jacarepaguá	19/03/2025 - 03:45:00	4,4
26	Campo Grande	Baía de Sepetiba	19/03/2025 - 03:45:00	3,2
6	Copacabana	Zona Sul	19/03/2025 - 03:30:00	3,0
28	Alto da Boa Vista	Baía de Guanabara	19/03/2025 - 03:45:00	3,0
12	Bangu	Baía de Guanabara	19/03/2025 - 03:30:00	2,8
21	Est. Grajaú/Jacarepaguá	Barra/Jacarepaguá	19/03/2025 - 03:45:00	2,8
13	Piedade	Baía de Guanabara	19/03/2025 - 03:30:00	2,2
27	Sepetiba	Baía de Sepetiba	18/03/2025 - 23:15:00	2,2
24	Anchieta	Baía de Guanabara	19/03/2025 - 03:15:00	1,8
18	Jacarepaguá/Cidade de Deus	Barra/Jacarepaguá	19/03/2025 - 04:00:00	1,6
23	Grande Méier	Baía de Guanabara	19/03/2025 - 04:00:00	1,6
4	Tijuca	Baía de Guanabara	19/03/2025 - 03:30:00	1,2
22	Santa Cruz	Baía de Sepetiba	18/03/2025 - 23:15:00	1,2
2	Urca	Zona Sul	19/03/2025 - 04:15:00	1,0
5	Santa Teresa	Baía de Guanabara	19/03/2025 - 04:00:00	1,0
7	Grajaú	Baía de Guanabara	19/03/2025 - 03:30:00	1,0
15	Saúde	Baía de Guanabara	19/03/2025 - 04:00:00	1,0
8	Ilha do Governador	Baía de Guanabara	19/03/2025 - 04:45:00	0,6
9	Penha	Baía de Guanabara	19/03/2025 - 04:30:00	0,6
25	Grota Funda	Barra/Jacarepaguá	19/03/2025 - 03:00:00	0,6
31	Laranjeiras	Baía de Guanabara	19/03/2025 - 04:15:00	0,6
32	São Cristóvão	Baía de Guanabara	19/03/2025 - 04:00:00	0,6
11	Irajá	Baía de Guanabara	19/03/2025 - 02:45:00	0,4
20	Guaratiba	Baía de Sepetiba	18/03/2025 - 23:45:00	0,4

**PREFEITURA DA CIDADE DO RIO DE JANEIRO**  
**SECRETARIA MUNICIPAL DE OBRAS**  
**FUNDAÇÃO GEORIO**

**Início: 18/03/2025 – 22:45:00    Fim: 19/03/2025 – 04:45:00**  
**Precipitação Máxima em Acumulado**



**PREFEITURA DA CIDADE DO RIO DE JANEIRO  
SECRETARIA MUNICIPAL DE OBRAS  
FUNDAÇÃO GEORIO**

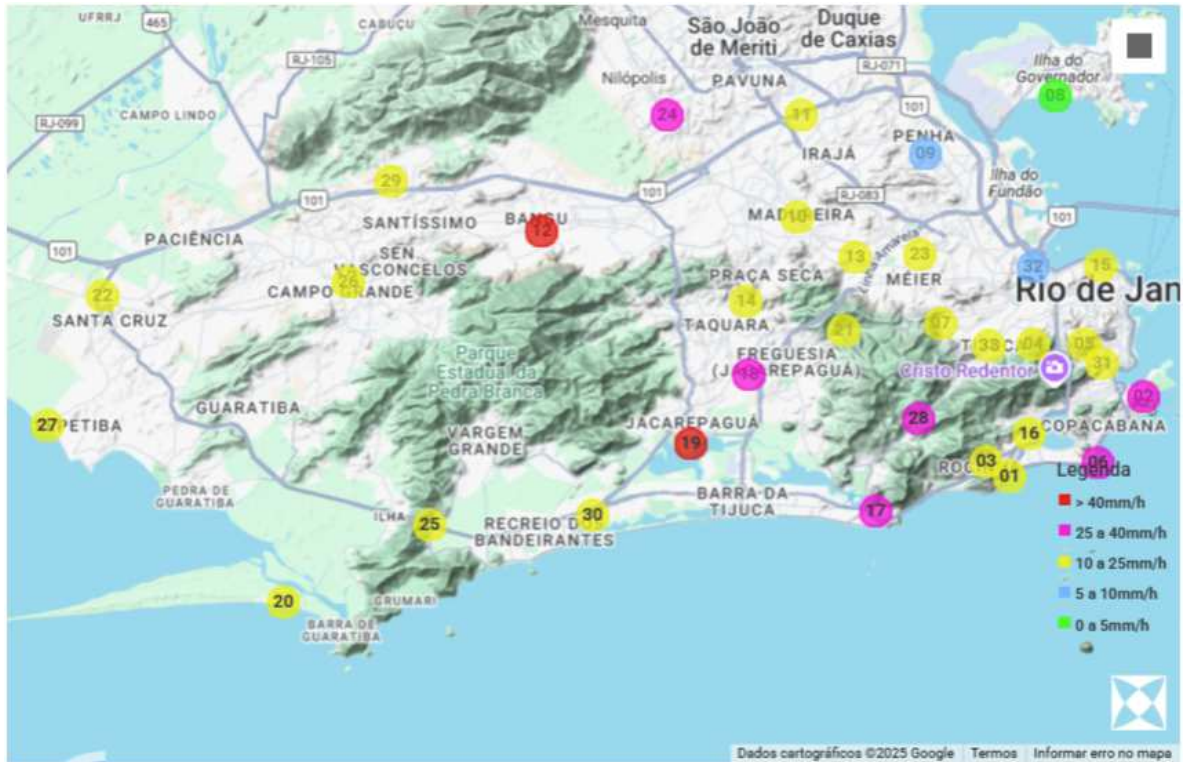
**Início: 18/03/2025 – 22:45:00    Fim: 19/03/2025 – 04:45:00  
Precipitação Máxima em Acumulado**

<b>Nº</b>	<b>Estações</b>	<b>Localização</b>	<b>Hora Leitura</b>	<b>Precipitação</b>
16	Jardim Botânico	Zona Sul	-	25,0
1	Vidigal	Zona Sul	-	18,4
3	Rocinha	Zona Sul	-	13,2
29	Av. Brasil/Mendanha	Baía de Sepetiba	-	9,6
30	Recreio dos Bandeirantes	Barra/Jacarepaguá	-	8,4
10	Madureira	Baía de Guanabara	-	7,2
33	Tijuca/Muda	Baía de Guanabara	-	7,0
19	Barra/Riocentro	Barra/Jacarepaguá	-	6,4
14	Jacarepaguá/Tanque	Barra/Jacarepaguá	-	5,6
17	Barra/Barrinha	Barra/Jacarepaguá	-	5,2
6	Copacabana	Zona Sul	-	4,4
26	Campo Grande	Baía de Sepetiba	-	4,4
12	Bangu	Baía de Guanabara	-	4,2
28	Alto da Boa Vista	Baía de Guanabara	-	4,0
13	Piedade	Baía de Guanabara	-	3,4
21	Est. Grajaú/Jacarepaguá	Barra/Jacarepaguá	-	3,2
24	Anchieta	Baía de Guanabara	-	3,0
22	Santa Cruz	Baía de Sepetiba	-	2,4
23	Grande Méier	Baía de Guanabara	-	2,2
4	Tijuca	Baía de Guanabara	-	2,0
7	Grajaú	Baía de Guanabara	-	2,0
18	Jacarepaguá/Cidade de Deus	Barra/Jacarepaguá	-	1,8
27	Sepetiba	Baía de Sepetiba	-	1,8
2	Urca	Zona Sul	-	1,6
5	Santa Teresa	Baía de Guanabara	-	1,2
15	Saúde	Baía de Guanabara	-	1,2
11	Irajá	Baía de Guanabara	-	1,0
20	Guaratiba	Baía de Sepetiba	-	1,0
25	Grota Funda	Barra/Jacarepaguá	-	1,0
8	Ilha do Governador	Baía de Guanabara	-	0,8
31	Laranjeiras	Baía de Guanabara	-	0,8
32	São Cristóvão	Baía de Guanabara	-	0,8
9	Penha	Baía de Guanabara	-	0,6

**9. Evento 19/03/25**

**PREFEITURA DA CIDADE DO RIO DE JANEIRO**  
**SECRETARIA MUNICIPAL DE OBRAS**  
**FUNDAÇÃO GEORIO**

**Início: 19/03/2025 – 17:15:00    Fim: 20/03/2025 – 10:45:00**  
**Precipitação Máxima em 01 hora**



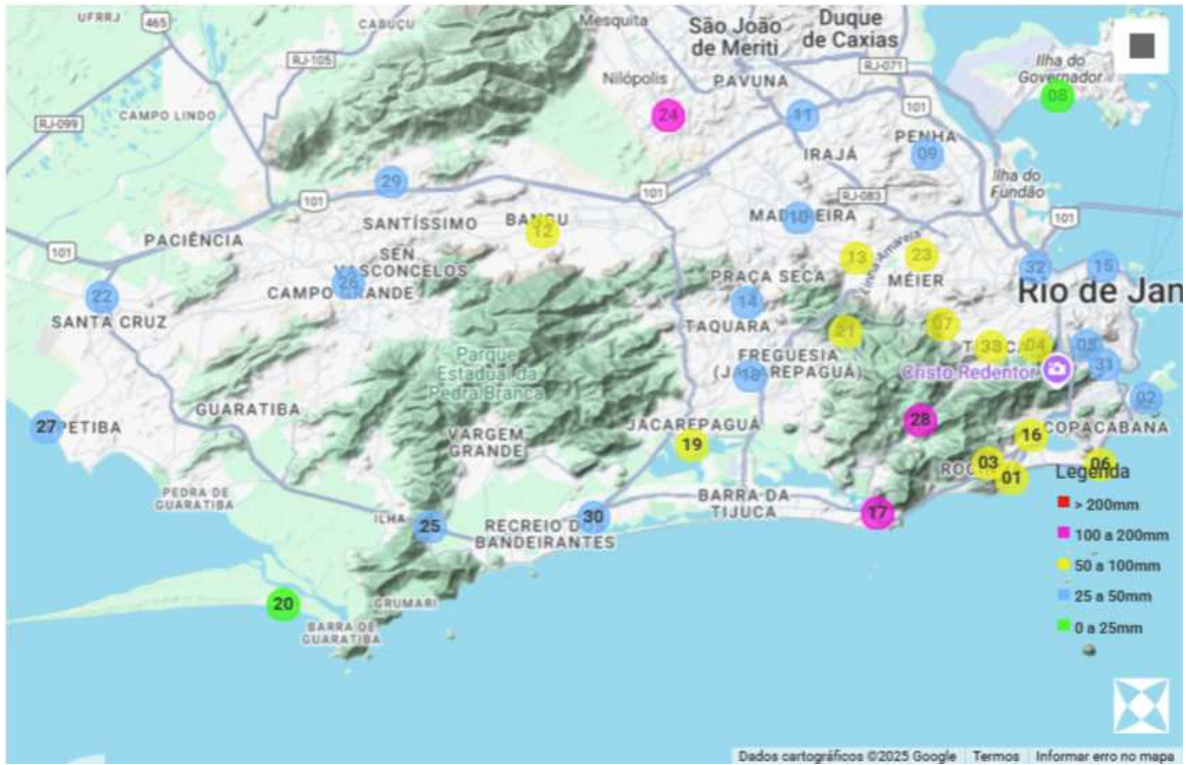
**PREFEITURA DA CIDADE DO RIO DE JANEIRO  
SECRETARIA MUNICIPAL DE OBRAS  
FUNDAÇÃO GEORIO**

**Início: 19/03/2025 – 17:15:00    Fim: 20/03/2025 – 10:45:00  
Precipitação Máxima em 01 hora**

Nº	Estações	Localização	Hora Leitura	Precipitação
19	Barra/Riocentro	Barra/Jacarepaguá	19/03/2025 - 21:30:00	56,2
12	Bangu	Baía de Guanabara	19/03/2025 - 20:30:00	45,4
24	Anchieta	Baía de Guanabara	19/03/2025 - 20:30:00	39,0
17	Barra/Barrinha	Barra/Jacarepaguá	20/03/2025 - 00:30:00	38,0
18	Jacarepaguá/Cidade de Deus	Barra/Jacarepaguá	19/03/2025 - 21:30:00	34,4
6	Copacabana	Zona Sul	19/03/2025 - 22:30:00	32,4
28	Alto da Boa Vista	Baía de Guanabara	20/03/2025 - 00:30:00	30,0
2	Urca	Zona Sul	19/03/2025 - 22:45:00	25,6
3	Rocinha	Zona Sul	19/03/2025 - 22:30:00	24,6
10	Madureira	Baía de Guanabara	19/03/2025 - 19:45:00	23,4
30	Recreio dos Bandeirantes	Barra/Jacarepaguá	19/03/2025 - 20:45:00	23,2
22	Santa Cruz	Baía de Sepetiba	19/03/2025 - 19:45:00	22,4
15	Saúde	Baía de Guanabara	19/03/2025 - 23:00:00	21,4
16	Jardim Botânico	Zona Sul	19/03/2025 - 22:30:00	21,0
27	Sepetiba	Baía de Sepetiba	19/03/2025 - 19:15:00	20,4
5	Santa Teresa	Baía de Guanabara	19/03/2025 - 23:00:00	19,6
31	Laranjeiras	Baía de Guanabara	19/03/2025 - 22:45:00	19,2
1	Vidigal	Zona Sul	19/03/2025 - 22:30:00	18,6
11	Irajá	Baía de Guanabara	19/03/2025 - 19:45:00	18,2
13	Piedade	Baía de Guanabara	19/03/2025 - 20:00:00	17,8
21	Est. Grajaú/Jacarepaguá	Barra/Jacarepaguá	19/03/2025 - 21:30:00	17,2
26	Campo Grande	Baía de Sepetiba	19/03/2025 - 19:45:00	17,0
4	Tijuca	Baía de Guanabara	19/03/2025 - 22:45:00	16,2
29	Av. Brasil/Mendanha	Baía de Sepetiba	19/03/2025 - 20:00:00	15,8
33	Tijuca/Muda	Baía de Guanabara	20/03/2025 - 00:30:00	15,6
25	Grota Funda	Barra/Jacarepaguá	19/03/2025 - 20:15:00	13,8
7	Grajaú	Baía de Guanabara	20/03/2025 - 00:30:00	13,4
20	Guaratiba	Baía de Sepetiba	19/03/2025 - 21:45:00	12,2
23	Grande Méier	Baía de Guanabara	20/03/2025 - 00:45:00	12,2
14	Jacarepaguá/Tanque	Barra/Jacarepaguá	19/03/2025 - 21:45:00	11,0
32	São Cristóvão	Baía de Guanabara	19/03/2025 - 23:00:00	8,8
9	Penha	Baía de Guanabara	20/03/2025 - 03:15:00	6,2
8	Ilha do Governador	Baía de Guanabara	20/03/2025 - 01:00:00	4,8

**PREFEITURA DA CIDADE DO RIO DE JANEIRO**  
**SECRETARIA MUNICIPAL DE OBRAS**  
**FUNDAÇÃO GEORIO**

**Início: 19/03/2025 – 17:15:00 Fim: 20/03/2025 – 10:45:00**  
**Precipitação Máxima em Acumulado**



**PREFEITURA DA CIDADE DO RIO DE JANEIRO  
SECRETARIA MUNICIPAL DE OBRAS  
FUNDAÇÃO GEORIO**

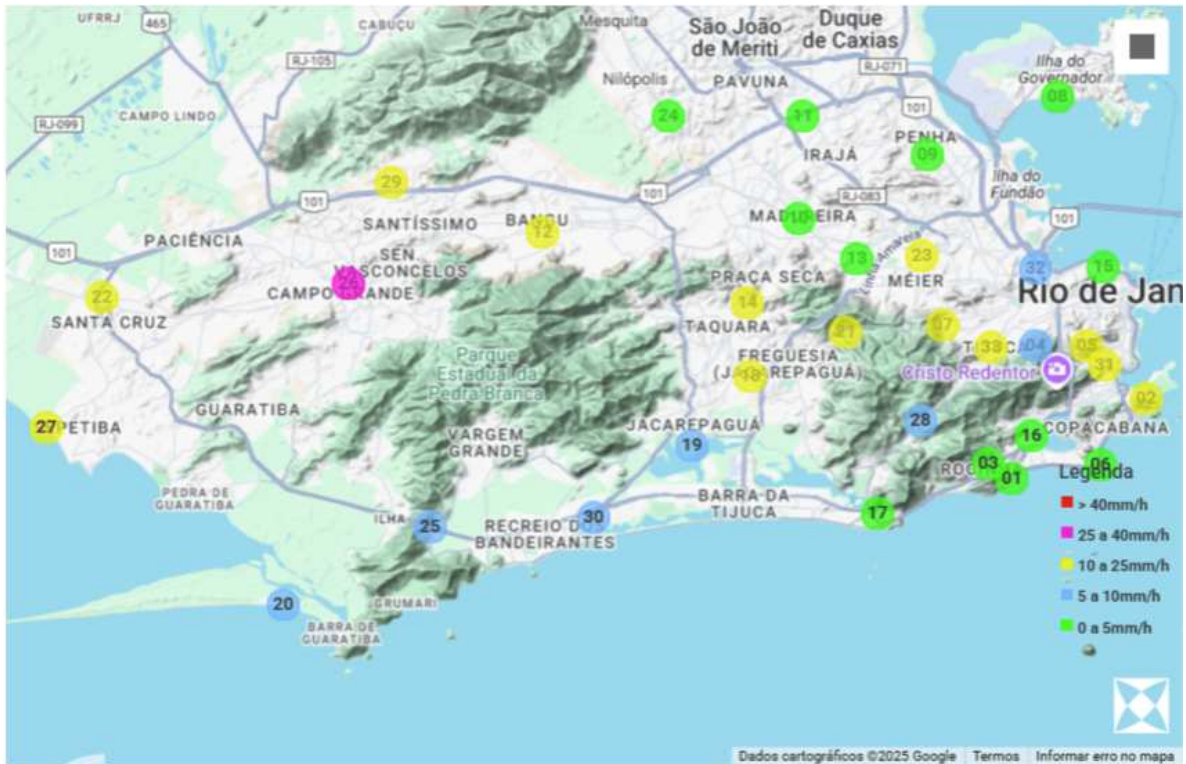
**Início: 19/03/2025 – 17:15:00 Fim: 20/03/2025 – 10:45:00  
Precipitação Máxima Acumulada**

Nº	Estações	Localização	Hora Leitura	Precipitação
17	Barra/Barrinha	Barra/Jacarepaguá	-	141,6
28	Alto da Boa Vista	Baía de Guanabara	-	121,4
24	Anchieta	Baía de Guanabara	-	102,8
12	Bangu	Baía de Guanabara	-	88,0
3	Rocinha	Zona Sul	-	85,8
16	Jardim Botânico	Zona Sul	-	68,6
19	Barra/Riocentro	Barra/Jacarepaguá	-	66,6
1	Vidigal	Zona Sul	-	63,4
6	Copacabana	Zona Sul	-	60,8
33	Tijuca/Muda	Baía de Guanabara	-	59,8
21	Est. Grajaú/Jacarepaguá	Barra/Jacarepaguá	-	57,8
7	Grajaú	Baía de Guanabara	-	56,4
4	Tijuca	Baía de Guanabara	-	54,4
23	Grande Méier	Baía de Guanabara	-	51,8
13	Piedade	Baía de Guanabara	-	50,2
11	Irajá	Baía de Guanabara	-	50,0
10	Madureira	Baía de Guanabara	-	49,6
2	Urca	Zona Sul	-	47,0
31	Laranjeiras	Baía de Guanabara	-	45,0
18	Jacarepaguá/Cidade de Deus	Barra/Jacarepaguá	-	44,8
15	Saúde	Baía de Guanabara	-	43,0
5	Santa Teresa	Baía de Guanabara	-	42,2
30	Recreio dos Bandeirantes	Barra/Jacarepaguá	-	37,0
29	Av. Brasil/Mendanha	Baía de Sepetiba	-	36,4
32	São Cristóvão	Baía de Guanabara	-	36,2
14	Jacarepaguá/Tanque	Barra/Jacarepaguá	-	32,6
25	Grota Funda	Barra/Jacarepaguá	-	32,2
22	Santa Cruz	Baía de Sepetiba	-	29,4
26	Campo Grande	Baía de Sepetiba	-	28,0
27	Sepetiba	Baía de Sepetiba	-	28,0
9	Penha	Baía de Guanabara	-	25,8
8	Ilha do Governador	Baía de Guanabara	-	18,0
20	Guaratiba	Baía de Sepetiba	-	17,0

10. Evento 04/04/25

**PREFEITURA DA CIDADE DO RIO DE JANEIRO**  
**SECRETARIA MUNICIPAL DE OBRAS**  
**FUNDAÇÃO GEORIO**

**Início: 04/04/2025 – 04:45:00    Fim: 04/04/2025 – 09:00:00**  
**Precipitação Máxima em 01 hora**



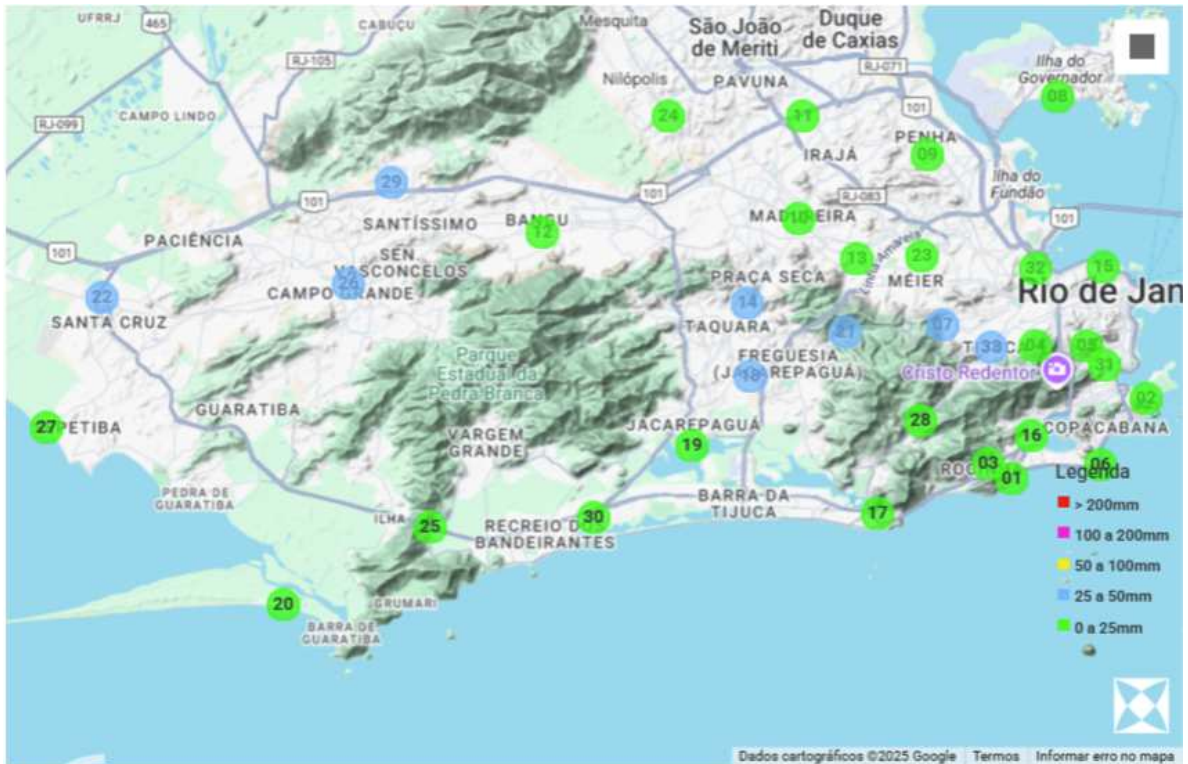
**PREFEITURA DA CIDADE DO RIO DE JANEIRO  
SECRETARIA MUNICIPAL DE OBRAS  
FUNDAÇÃO GEORIO**

**Início: 04/04/2025 – 04:45:00    Fim: 04/04/2025 – 09:00:00  
Precipitação Máxima em 01 hora**

Nº	Estações	Localização	Hora Leitura	Precipitação
26	Campo Grande	Baía de Sepetiba	04/04/2025 - 06:45:00	26,0
18	Jacarepaguá/Cidade de Deus	Barra/Jacarepaguá	04/04/2025 - 06:30:00	24,0
14	Jacarepaguá/Tanque	Barra/Jacarepaguá	04/04/2025 - 06:30:00	23,8
29	Av. Brasil/Mendanha	Baía de Sepetiba	04/04/2025 - 06:00:00	23,4
21	Est. Grajaú/Jacarepaguá	Barra/Jacarepaguá	04/04/2025 - 06:45:00	21,4
33	Tijuca/Muda	Baía de Guanabara	04/04/2025 - 06:45:00	20,6
7	Grajaú	Baía de Guanabara	04/04/2025 - 06:45:00	17,4
22	Santa Cruz	Baía de Sepetiba	04/04/2025 - 05:45:00	16,8
31	Laranjeiras	Baía de Guanabara	04/04/2025 - 07:00:00	16,6
12	Bangu	Baía de Guanabara	04/04/2025 - 05:30:00	16,4
27	Sepetiba	Baía de Sepetiba	04/04/2025 - 06:30:00	16,2
2	Urca	Zona Sul	04/04/2025 - 07:00:00	15,2
5	Santa Teresa	Baía de Guanabara	04/04/2025 - 07:15:00	11,4
23	Grande Méier	Baía de Guanabara	04/04/2025 - 06:30:00	11,0
25	Grota Funda	Barra/Jacarepaguá	04/04/2025 - 06:00:00	9,4
4	Tijuca	Baía de Guanabara	04/04/2025 - 07:00:00	9,0
19	Barra/Riocentro	Barra/Jacarepaguá	04/04/2025 - 05:45:00	8,8
28	Alto da Boa Vista	Baía de Guanabara	04/04/2025 - 06:30:00	8,4
30	Recreio dos Bandeirantes	Barra/Jacarepaguá	04/04/2025 - 06:00:00	7,8
32	São Cristóvão	Baía de Guanabara	04/04/2025 - 07:00:00	7,8
20	Guaratiba	Baía de Sepetiba	04/04/2025 - 06:15:00	5,4
13	Piedade	Baía de Guanabara	04/04/2025 - 07:15:00	5,0
10	Madureira	Baía de Guanabara	04/04/2025 - 07:30:00	4,6
15	Saúde	Baía de Guanabara	04/04/2025 - 07:30:00	4,6
24	Anchieta	Baía de Guanabara	04/04/2025 - 07:15:00	4,0
9	Penha	Baía de Guanabara	04/04/2025 - 07:45:00	3,4
11	Irajá	Baía de Guanabara	04/04/2025 - 07:45:00	3,2
17	Barra/Barrinha	Barra/Jacarepaguá	04/04/2025 - 06:15:00	3,0
8	Ilha do Governador	Baía de Guanabara	04/04/2025 - 08:15:00	2,8
3	Rocinha	Zona Sul	04/04/2025 - 08:15:00	1,4
16	Jardim Botânico	Zona Sul	04/04/2025 - 08:30:00	1,4
1	Vidigal	Zona Sul	04/04/2025 - 08:15:00	1,0
6	Copacabana	Zona Sul	04/04/2025 - 08:15:00	1,0

**PREFEITURA DA CIDADE DO RIO DE JANEIRO**  
**SECRETARIA MUNICIPAL DE OBRAS**  
**FUNDAÇÃO GEORIO**

**Início: 04/04/2025 – 04:45:00    Fim: 04/04/2025 – 09:00:00**  
**Precipitação Máxima em Acumulado**



**PREFEITURA DA CIDADE DO RIO DE JANEIRO  
SECRETARIA MUNICIPAL DE OBRAS  
FUNDAÇÃO GEORIO**

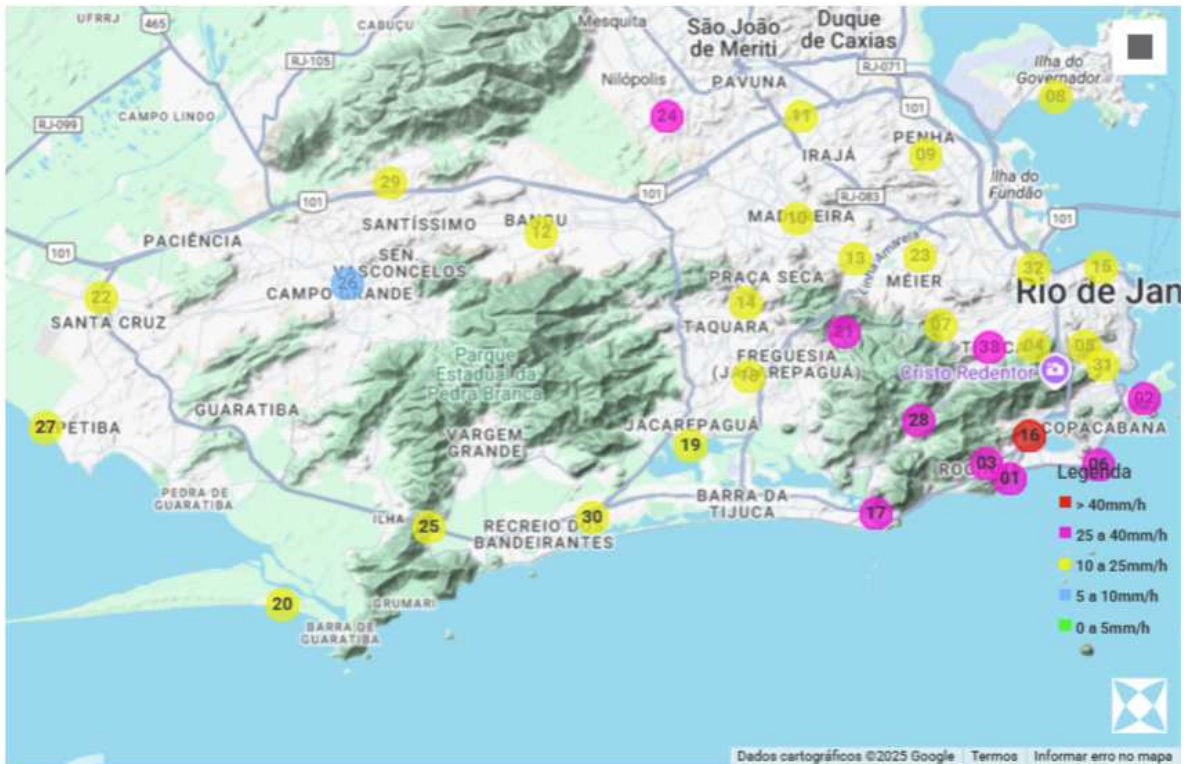
**Início: 04/04/2025 – 04:45:00    Fim: 04/04/2025 – 09:00:00  
Precipitação Máxima em Acumulado**

<b>Nº</b>	<b>Estações</b>	<b>Localização</b>	<b>Hora Leitura</b>	<b>Precipitação</b>
29	Av. Brasil/Mendanha	Baía de Sepetiba	-	37,6
26	Campo Grande	Baía de Sepetiba	-	37,4
18	Jacarepaguá/Cidade de Deus	Barra/Jacarepaguá	-	34,4
14	Jacarepaguá/Tanque	Barra/Jacarepaguá	-	30,8
33	Tijuca/Muda	Baía de Guanabara	-	29,0
22	Santa Cruz	Baía de Sepetiba	-	26,0
7	Grajaú	Baía de Guanabara	-	25,6
21	Est. Grajaú/Jacarepaguá	Barra/Jacarepaguá	-	25,2
12	Bangu	Baía de Guanabara	-	24,2
27	Sepetiba	Baía de Sepetiba	-	24,0
31	Laranjeiras	Baía de Guanabara	-	22,2
2	Urca	Zona Sul	-	19,4
23	Grande Méier	Baía de Guanabara	-	19,0
5	Santa Teresa	Baía de Guanabara	-	16,8
19	Barra/Riocentro	Barra/Jacarepaguá	-	16,2
25	Grota Funda	Barra/Jacarepaguá	-	16,0
4	Tijuca	Baía de Guanabara	-	14,2
32	São Cristóvão	Baía de Guanabara	-	12,6
28	Alto da Boa Vista	Baía de Guanabara	-	11,8
30	Recreio dos Bandeirantes	Barra/Jacarepaguá	-	10,6
13	Piedade	Baía de Guanabara	-	9,2
15	Saúde	Baía de Guanabara	-	8,4
20	Guaratiba	Baía de Sepetiba	-	8,0
10	Madureira	Baía de Guanabara	-	7,8
24	Anchieta	Baía de Guanabara	-	7,2
17	Barra/Barrinha	Barra/Jacarepaguá	-	5,6
9	Penha	Baía de Guanabara	-	5,0
11	Irajá	Baía de Guanabara	-	4,8
8	Ilha do Governador	Baía de Guanabara	-	4,4
3	Rocinha	Zona Sul	-	2,6
16	Jardim Botânico	Zona Sul	-	2,2
6	Copacabana	Zona Sul	-	1,8
1	Vidigal	Zona Sul	-	1,6

**11. Evento 04/04/25 e 05/04/25**

**PREFEITURA DA CIDADE DO RIO DE JANEIRO**  
**SECRETARIA MUNICIPAL DE OBRAS**  
**FUNDAÇÃO GEORIO**

**Início: 04/04/2025 – 15:00:00    Fim: 05/04/2025 – 22:00:00**  
**Precipitação Máxima em 01 hora**



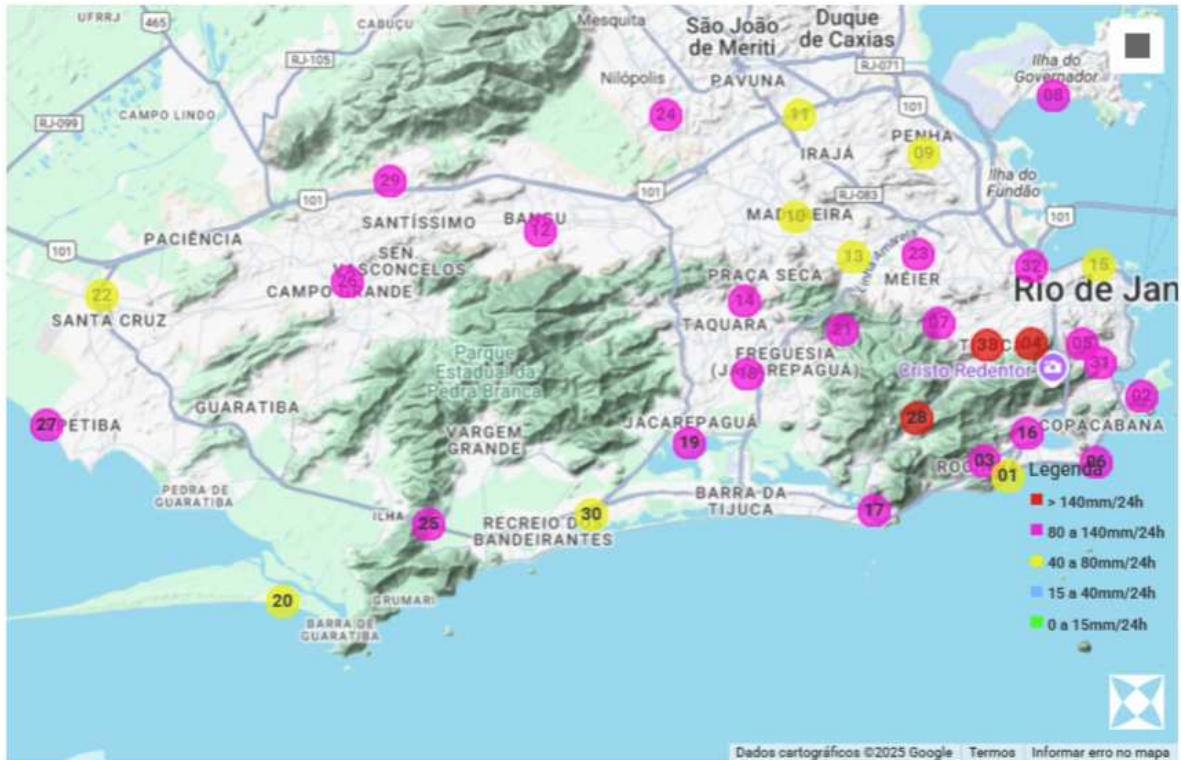
**PREFEITURA DA CIDADE DO RIO DE JANEIRO  
SECRETARIA MUNICIPAL DE OBRAS  
FUNDAÇÃO GEORIO**

**Início: 04/04/2025 – 15:00:00 Fim: 05/04/2025 – 22:00:00  
Precipitação Máxima em 01 hora**

<b>Nº</b>	<b>Estações</b>	<b>Localização</b>	<b>Hora Leitura</b>	<b>Precipitação</b>
16	Jardim Botânico	Zona Sul	05/04/2025 - 03:45:00	42,4
6	Copacabana	Zona Sul	05/04/2025 - 03:30:00	37,0
17	Barra/Barrinha	Barra/Jacarepaguá	05/04/2025 - 03:30:00	33,2
2	Urca	Zona Sul	05/04/2025 - 03:45:00	30,4
1	Vidigal	Zona Sul	05/04/2025 - 03:30:00	29,8
3	Rocinha	Zona Sul	05/04/2025 - 03:30:00	29,8
24	Anchieta	Baía de Guanabara	04/04/2025 - 19:15:00	29,6
28	Alto da Boa Vista	Baía de Guanabara	04/04/2025 - 19:15:00	28,4
33	Tijuca/Muda	Baía de Guanabara	05/04/2025 - 04:00:00	27,6
21	Est. Grajaú/Jacarepaguá	Barra/Jacarepaguá	05/04/2025 - 03:45:00	25,4
7	Grajaú	Baía de Guanabara	05/04/2025 - 04:00:00	23,8
25	Grota Funda	Barra/Jacarepaguá	05/04/2025 - 05:30:00	23,4
31	Laranjeiras	Baía de Guanabara	05/04/2025 - 04:00:00	23,0
4	Tijuca	Baía de Guanabara	05/04/2025 - 04:00:00	22,2
18	Jacarepaguá/Cidade de Deus	Barra/Jacarepaguá	05/04/2025 - 03:45:00	21,2
5	Santa Teresa	Baía de Guanabara	05/04/2025 - 04:00:00	20,2
27	Sepetiba	Baía de Sepetiba	04/04/2025 - 18:30:00	19,8
30	Recreio dos Bandeirantes	Barra/Jacarepaguá	04/04/2025 - 23:15:00	19,4
19	Barra/Riocentro	Barra/Jacarepaguá	05/04/2025 - 03:45:00	19,2
23	Grande Méier	Baía de Guanabara	04/04/2025 - 19:45:00	18,6
14	Jacarepaguá/Tanque	Barra/Jacarepaguá	05/04/2025 - 04:00:00	18,0
22	Santa Cruz	Baía de Sepetiba	04/04/2025 - 18:30:00	17,8
13	Piedade	Baía de Guanabara	05/04/2025 - 03:45:00	17,4
11	Irajá	Baía de Guanabara	04/04/2025 - 19:45:00	17,2
8	Ilha do Governador	Baía de Guanabara	05/04/2025 - 05:30:00	16,8
15	Saúde	Baía de Guanabara	05/04/2025 - 04:30:00	16,8
10	Madureira	Baía de Guanabara	05/04/2025 - 03:45:00	16,2
32	São Cristóvão	Baía de Guanabara	05/04/2025 - 04:30:00	15,2
12	Bangu	Baía de Guanabara	05/04/2025 - 04:15:00	14,2
20	Guaratiba	Baía de Sepetiba	04/04/2025 - 22:15:00	14,0
9	Penha	Baía de Guanabara	04/04/2025 - 20:00:00	13,8
29	Av. Brasil/Mendanha	Baía de Sepetiba	05/04/2025 - 04:30:00	13,8
26	Campo Grande	Baía de Sepetiba	05/04/2025 - 00:30:00	8,8

**PREFEITURA DA CIDADE DO RIO DE JANEIRO**  
**SECRETARIA MUNICIPAL DE OBRAS**  
**FUNDAÇÃO GEORIO**

**Início: 04/04/2025 – 15:00:00    Fim: 05/04/2025 – 22:00:00**  
**Precipitação Máxima em 24 horas**



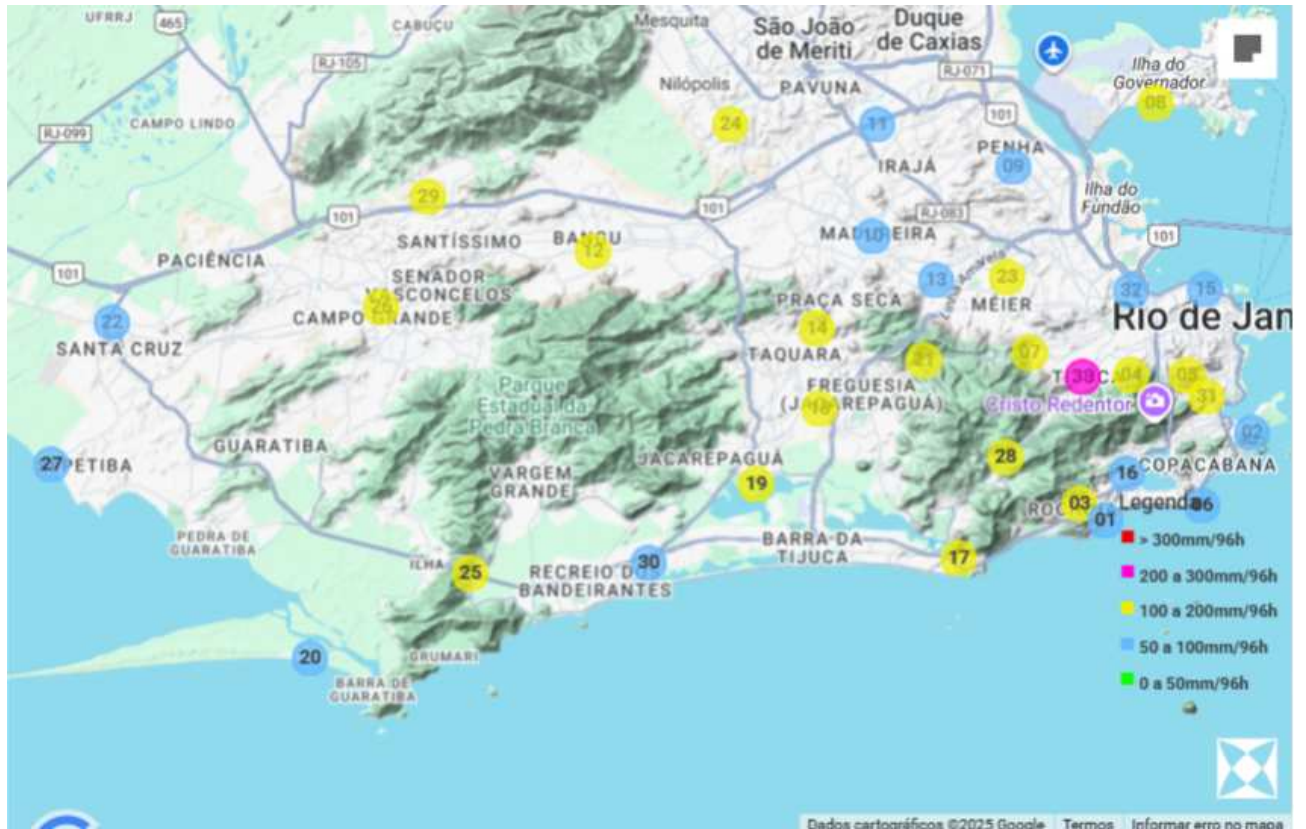
**PREFEITURA DA CIDADE DO RIO DE JANEIRO  
SECRETARIA MUNICIPAL DE OBRAS  
FUNDAÇÃO GEORIO**

**Início: 04/04/2025 – 15:00:00    Fim: 05/04/2025 – 22:00:00  
Precipitação Máxima em 24 horas**

<b>Nº</b>	<b>Estações</b>	<b>Localização</b>	<b>Hora Leitura</b>	<b>Precipitação</b>
33	Tijuca/Muda	Baía de Guanabara	05/04/2025 - 18:00:00	210,0
28	Alto da Boa Vista	Baía de Guanabara	05/04/2025 - 18:00:00	173,0
4	Tijuca	Baía de Guanabara	05/04/2025 - 18:30:00	151,6
24	Anchieta	Baía de Guanabara	05/04/2025 - 08:15:00	135,6
7	Grajaú	Baía de Guanabara	05/04/2025 - 14:30:00	131,4
29	Av. Brasil/Mendanha	Baía de Sepetiba	05/04/2025 - 05:00:00	122,8
21	Est. Grajaú/Jacarepaguá	Barra/Jacarepaguá	05/04/2025 - 18:00:00	116,0
17	Barra/Barrinha	Barra/Jacarepaguá	05/04/2025 - 05:15:00	105,6
3	Rocinha	Zona Sul	05/04/2025 - 14:00:00	104,6
14	Jacarepaguá/Tanque	Barra/Jacarepaguá	05/04/2025 - 05:30:00	103,6
12	Bangu	Baía de Guanabara	05/04/2025 - 04:30:00	103,4
8	Ilha do Governador	Baía de Guanabara	05/04/2025 - 17:00:00	99,0
23	Grande Méier	Baía de Guanabara	05/04/2025 - 05:30:00	98,6
26	Campo Grande	Baía de Sepetiba	05/04/2025 - 04:30:00	96,6
19	Barra/Riocentro	Barra/Jacarepaguá	05/04/2025 - 04:45:00	95,0
18	Jacarepaguá/Cidade de Deus	Barra/Jacarepaguá	05/04/2025 - 05:30:00	94,2
16	Jardim Botânico	Zona Sul	05/04/2025 - 14:45:00	94,2
5	Santa Teresa	Baía de Guanabara	05/04/2025 - 15:15:00	92,8
25	Grota Funda	Barra/Jacarepaguá	05/04/2025 - 05:30:00	92,6
6	Copacabana	Zona Sul	05/04/2025 - 14:45:00	89,6
2	Urca	Zona Sul	05/04/2025 - 05:00:00	89,4
27	Sepetiba	Baía de Sepetiba	05/04/2025 - 04:00:00	88,6
31	Laranjeiras	Baía de Guanabara	05/04/2025 - 05:45:00	88,6
32	São Cristóvão	Baía de Guanabara	05/04/2025 - 15:00:00	86,2
30	Recreio dos Bandeirantes	Barra/Jacarepaguá	05/04/2025 - 05:15:00	79,6
22	Santa Cruz	Baía de Sepetiba	05/04/2025 - 04:30:00	78,0
15	Saúde	Baía de Guanabara	05/04/2025 - 15:15:00	75,4
11	Irajá	Baía de Guanabara	05/04/2025 - 06:30:00	74,6
9	Penha	Baía de Guanabara	05/04/2025 - 06:15:00	67,8
10	Madureira	Baía de Guanabara	05/04/2025 - 06:00:00	67,2
13	Piedade	Baía de Guanabara	05/04/2025 - 05:15:00	67,0
1	Vidigal	Zona Sul	05/04/2025 - 14:30:00	65,2
20	Guaratiba	Baía de Sepetiba	05/04/2025 - 03:30:00	47,8

**Prefeitura da Cidade do Rio de Janeiro**  
**Secretaria municipal de Obras**  
**Fundação GEORIO**

**Início: 04/04/2025 - 15:00:00 Fim: 05/04/2025 - 22:00:00**  
**Precipitação Máxima em 96 horas**



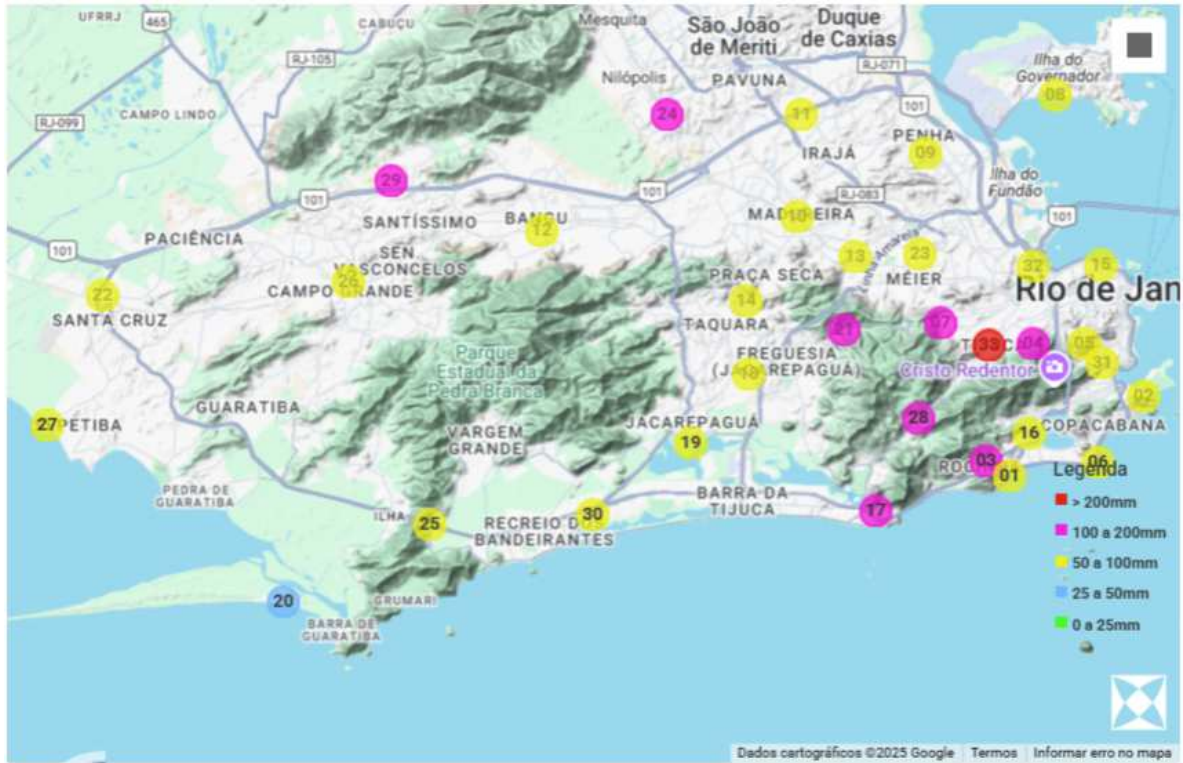
**Prefeitura da Cidade do Rio de Janeiro  
Secretaria municipal de Obras  
Fundação GEORIO**

**Precipitação Máxima em 96 horas**

<b>Nº</b>	<b>Estações</b>	<b>Localização</b>	<b>Hora Leitura</b>	<b>Precipitação</b>
33	Tijuca/Muda	Baía de Guanabara	05/04/2025 - 22:00:00	240,6
28	Alto da Boa Vista	Baía de Guanabara	05/04/2025 - 22:00:00	188,2
4	Tijuca	Baía de Guanabara	05/04/2025 - 22:00:00	167,4
7	Grajaú	Baía de Guanabara	05/04/2025 - 22:00:00	159,2
29	Av. Brasil/Mendanha	Baía de Sepetiba	05/04/2025 - 13:00:00	155,8
24	Anchieta	Baía de Guanabara	05/04/2025 - 08:15:00	153,0
21	Est. Grajaú/Jacarepaguá	Barra/Jacarepaguá	05/04/2025 - 21:45:00	142,8
26	Campo Grande	Baía de Sepetiba	05/04/2025 - 13:00:00	140,6
12	Bangu	Baía de Guanabara	05/04/2025 - 22:00:00	126,4
14	Jacarepaguá/Tanque	Barra/Jacarepaguá	05/04/2025 - 22:00:00	114,4
23	Grande Méier	Baía de Guanabara	05/04/2025 - 22:00:00	114,4
5	Santa Teresa	Baía de Guanabara	05/04/2025 - 20:45:00	110,2
18	Jacarepaguá/Cidade de Deus	Barra/Jacarepaguá	05/04/2025 - 20:30:00	109,4
3	Rocinha	Zona Sul	05/04/2025 - 21:15:00	108,8
17	Barra/Barrinha	Barra/Jacarepaguá	05/04/2025 - 18:30:00	108,6
19	Barra/Riocentro	Barra/Jacarepaguá	05/04/2025 - 20:15:00	108,2
25	Grota Funda	Barra/Jacarepaguá	05/04/2025 - 20:15:00	107,8
8	Ilha do Governador	Baía de Guanabara	05/04/2025 - 19:15:00	104,2
31	Laranjeiras	Baía de Guanabara	05/04/2025 - 21:30:00	104,0
32	São Cristóvão	Baía de Guanabara	05/04/2025 - 22:00:00	99,2
16	Jardim Botânico	Zona Sul	05/04/2025 - 21:45:00	96,6
2	Urca	Zona Sul	05/04/2025 - 20:30:00	96,4
6	Copacabana	Zona Sul	05/04/2025 - 14:45:00	91,4
27	Sepetiba	Baía de Sepetiba	05/04/2025 - 19:45:00	90,4
22	Santa Cruz	Baía de Sepetiba	05/04/2025 - 22:00:00	87,4
15	Saúde	Baía de Guanabara	05/04/2025 - 15:15:00	83,8
30	Recreio dos Bandeirantes	Barra/Jacarepaguá	05/04/2025 - 17:15:00	83,4
11	Irajá	Baía de Guanabara	05/04/2025 - 22:00:00	79,8
10	Madureira	Baía de Guanabara	05/04/2025 - 21:30:00	74,2
13	Piedade	Baía de Guanabara	05/04/2025 - 21:45:00	73,6
9	Penha	Baía de Guanabara	05/04/2025 - 21:45:00	72,4
1	Vidigal	Zona Sul	05/04/2025 - 17:00:00	67,0
20	Guaratiba	Baía de Sepetiba	05/04/2025 - 17:15:00	51,2

PREFEITURA DA CIDADE DO RIO DE JANEIRO  
SECRETARIA MUNICIPAL DE OBRAS  
FUNDAÇÃO GEORIO

Início: 04/04/2025 – 15:00:00 Fim: 05/04/2025 – 22:00:00  
Precipitação Máxima em Acumulado



**PREFEITURA DA CIDADE DO RIO DE JANEIRO  
SECRETARIA MUNICIPAL DE OBRAS  
FUNDAÇÃO GEORIO**

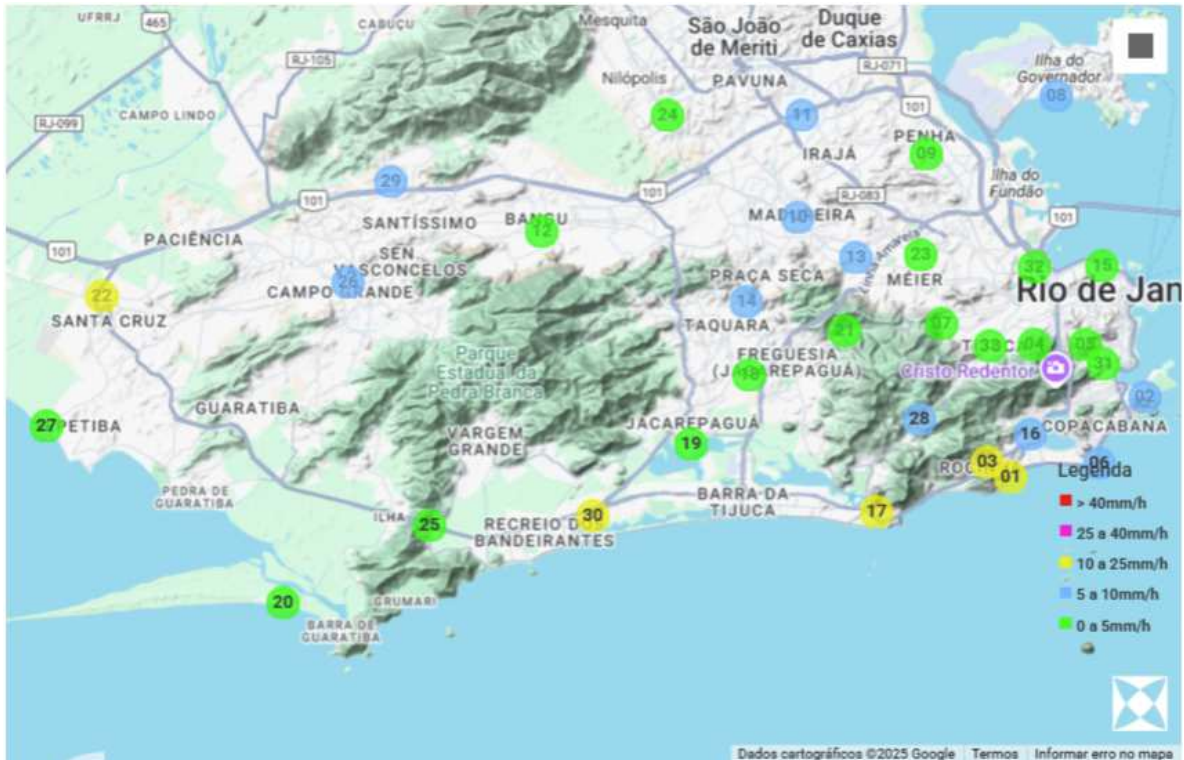
**Início: 04/04/2025 – 15:00:00    Fim: 05/04/2025 – 22:00:00  
Precipitação Máxima em Acumulado**

<b>Nº</b>	<b>Estações</b>	<b>Localização</b>	<b>Hora Leitura</b>	<b>Precipitação</b>
33	Tijuca/Muda	Baía de Guanabara	-	211,6
28	Alto da Boa Vista	Baía de Guanabara	-	176,4
4	Tijuca	Baía de Guanabara	-	153,0
24	Anchieta	Baía de Guanabara	-	136,6
7	Grajaú	Baía de Guanabara	-	133,6
21	Est. Grajaú/Jacarepaguá	Barra/Jacarepaguá	-	117,6
29	Av. Brasil/Mendanha	Baía de Sepetiba	-	106,4
3	Rocinha	Zona Sul	-	106,2
17	Barra/Barrinha	Barra/Jacarepaguá	-	103,0
8	Ilha do Governador	Baía de Guanabara	-	99,8
12	Bangu	Baía de Guanabara	-	99,6
23	Grande Méier	Baía de Guanabara	-	95,2
16	Jardim Botânico	Zona Sul	-	94,4
5	Santa Teresa	Baía de Guanabara	-	93,2
19	Barra/Riocentro	Barra/Jacarepaguá	-	92,0
25	Grota Funda	Barra/Jacarepaguá	-	91,8
6	Copacabana	Zona Sul	-	89,6
32	São Cristóvão	Baía de Guanabara	-	86,6
14	Jacarepaguá/Tanque	Barra/Jacarepaguá	-	83,4
26	Campo Grande	Baía de Sepetiba	-	82,0
31	Laranjeiras	Baía de Guanabara	-	81,8
2	Urca	Zona Sul	-	77,0
15	Saúde	Baía de Guanabara	-	75,4
18	Jacarepaguá/Cidade de Deus	Barra/Jacarepaguá	-	74,4
30	Recreio dos Bandeirantes	Barra/Jacarepaguá	-	72,8
11	Irajá	Baía de Guanabara	-	70,0
9	Penha	Baía de Guanabara	-	67,4
1	Vidigal	Zona Sul	-	65,4
10	Madureira	Baía de Guanabara	-	64,6
13	Piedade	Baía de Guanabara	-	64,4
22	Santa Cruz	Baía de Sepetiba	-	61,4
27	Sepetiba	Baía de Sepetiba	-	60,8
20	Guaratiba	Baía de Sepetiba	-	43,0

12. Evento 09/04/25

**PREFEITURA DA CIDADE DO RIO DE JANEIRO**  
**SECRETARIA MUNICIPAL DE OBRAS**  
**FUNDAÇÃO GEORIO**

**Início: 09/04/2025 – 19:30:00 Fim: 09/04/2025 – 23:30:00**  
**Precipitação Máxima em 1 hora**



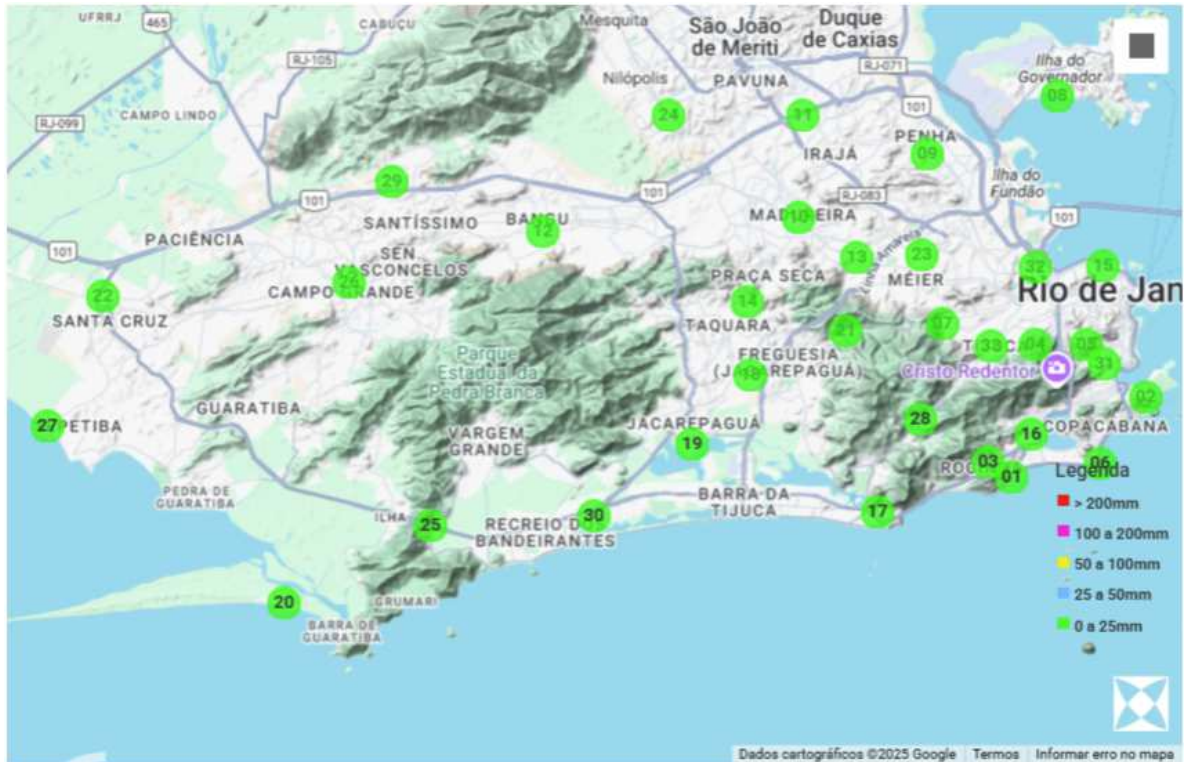
**PREFEITURA DA CIDADE DO RIO DE JANEIRO  
SECRETARIA MUNICIPAL DE OBRAS  
FUNDAÇÃO GEORIO**

**Início: 09/04/2025 – 19:30:00    Fim: 09/04/2025 – 23:30:00  
Precipitação Máxima em 1 hora**

Nº	Estações	Localização	Hora Leitura	Precipitação
22	Santa Cruz	Baía de Sepetiba	09/04/2025 - 20:30:00	19,4
1	Vidigal	Zona Sul	09/04/2025 - 20:30:00	18,2
17	Barra/Barrinha	Barra/Jacarepaguá	09/04/2025 - 20:15:00	17,4
30	Recreio dos Bandeirantes	Barra/Jacarepaguá	09/04/2025 - 20:00:00	13,6
3	Rocinha	Zona Sul	09/04/2025 - 20:30:00	13,0
6	Copacabana	Zona Sul	09/04/2025 - 20:30:00	10,0
10	Madureira	Baía de Guanabara	09/04/2025 - 21:00:00	8,2
14	Jacarepaguá/Tanque	Barra/Jacarepaguá	09/04/2025 - 21:00:00	8,2
16	Jardim Botânico	Zona Sul	09/04/2025 - 20:30:00	8,0
26	Campo Grande	Baía de Sepetiba	09/04/2025 - 20:45:00	7,4
13	Piedade	Baía de Guanabara	09/04/2025 - 21:00:00	7,0
28	Alto da Boa Vista	Baía de Guanabara	09/04/2025 - 20:30:00	7,0
29	Av. Brasil/Mendanha	Baía de Sepetiba	09/04/2025 - 21:00:00	6,6
2	Urca	Zona Sul	09/04/2025 - 20:30:00	6,4
11	Irajá	Baía de Guanabara	09/04/2025 - 21:30:00	5,8
8	Ilha do Governador	Baía de Guanabara	09/04/2025 - 21:15:00	5,4
19	Barra/Riocentro	Barra/Jacarepaguá	09/04/2025 - 20:00:00	5,0
9	Penha	Baía de Guanabara	09/04/2025 - 21:15:00	4,6
33	Tijuca/Muda	Baía de Guanabara	09/04/2025 - 20:30:00	4,4
20	Guaratiba	Baía de Sepetiba	09/04/2025 - 20:15:00	4,2
7	Grajaú	Baía de Guanabara	09/04/2025 - 21:00:00	3,2
25	Grota Funda	Barra/Jacarepaguá	09/04/2025 - 20:00:00	3,2
24	Anchieta	Baía de Guanabara	09/04/2025 - 21:30:00	3,0
5	Santa Teresa	Baía de Guanabara	09/04/2025 - 20:30:00	1,8
23	Grande Méier	Baía de Guanabara	09/04/2025 - 21:00:00	1,8
4	Tijuca	Baía de Guanabara	09/04/2025 - 20:30:00	1,6
12	Bangu	Baía de Guanabara	09/04/2025 - 20:30:00	1,6
18	Jacarepaguá/Cidade de Deus	Barra/Jacarepaguá	09/04/2025 - 20:15:00	1,6
31	Laranjeiras	Baía de Guanabara	09/04/2025 - 20:45:00	1,2
32	São Cristóvão	Baía de Guanabara	09/04/2025 - 20:45:00	1,2
21	Est. Grajaú/Jacarepaguá	Barra/Jacarepaguá	09/04/2025 - 20:15:00	1,0
15	Saúde	Baía de Guanabara	09/04/2025 - 20:30:00	0,6
27	Sepetiba	Baía de Sepetiba	09/04/2025 - 19:45:00	0,6

**PREFEITURA DA CIDADE DO RIO DE JANEIRO**  
**SECRETARIA MUNICIPAL DE OBRAS**  
**FUNDAÇÃO GEORIO**

**Início: 09/04/2025 – 19:30:00    Fim: 09/04/2025 – 23:30:00**  
**Precipitação Máxima em Acumulado**



**PREFEITURA DA CIDADE DO RIO DE JANEIRO  
SECRETARIA MUNICIPAL DE OBRAS  
FUNDAÇÃO GEORIO**

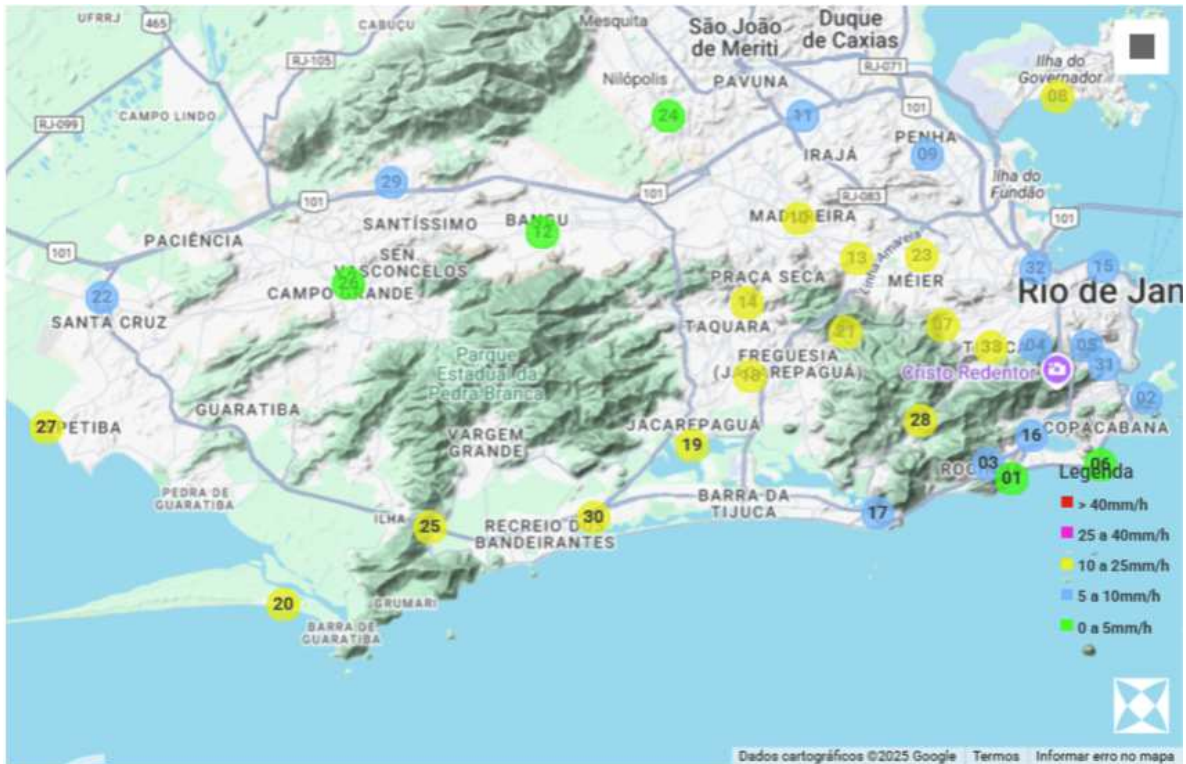
**Início: 09/04/2025 – 19:30:00 Fim: 09/04/2025 – 23:30:00  
Precipitação Máxima em Acumulado**

<b>Nº</b>	<b>Estações</b>	<b>Localização</b>	<b>Hora Leitura</b>	<b>Precipitação</b>
22	Santa Cruz	Baía de Sepetiba	-	19,6
1	Vidigal	Zona Sul	-	18,4
17	Barra/Barrinha	Barra/Jacarepaguá	-	17,6
30	Recreio dos Bandeirantes	Barra/Jacarepaguá	-	13,8
3	Rocinha	Zona Sul	-	13,0
6	Copacabana	Zona Sul	-	10,2
10	Madureira	Baía de Guanabara	-	9,8
14	Jacarepaguá/Tanque	Barra/Jacarepaguá	-	9,8
26	Campo Grande	Baía de Sepetiba	-	9,2
16	Jardim Botânico	Zona Sul	-	8,4
13	Piedade	Baía de Guanabara	-	7,8
11	Irajá	Baía de Guanabara	-	7,6
28	Alto da Boa Vista	Baía de Guanabara	-	7,2
2	Urca	Zona Sul	-	7,0
29	Av. Brasil/Mendanha	Baía de Sepetiba	-	7,0
8	Ilha do Governador	Baía de Guanabara	-	6,2
9	Penha	Baía de Guanabara	-	5,6
19	Barra/Riocentro	Barra/Jacarepaguá	-	5,0
33	Tijuca/Muda	Baía de Guanabara	-	4,8
24	Anchieta	Baía de Guanabara	-	4,2
20	Guaratiba	Baía de Sepetiba	-	3,8
7	Grajaú	Baía de Guanabara	-	3,2
25	Grota Funda	Barra/Jacarepaguá	-	3,2
23	Grande Méier	Baía de Guanabara	-	2,0
4	Tijuca	Baía de Guanabara	-	1,8
5	Santa Teresa	Baía de Guanabara	-	1,8
12	Bangu	Baía de Guanabara	-	1,8
18	Jacarepaguá/Cidade de Deus	Barra/Jacarepaguá	-	1,6
31	Laranjeiras	Baía de Guanabara	-	1,2
32	São Cristóvão	Baía de Guanabara	-	1,2
21	Est. Grajaú/Jacarepaguá	Barra/Jacarepaguá	-	1,0
15	Saúde	Baía de Guanabara	-	0,8
27	Sepetiba	Baía de Sepetiba	-	0,4

13. Evento 10/04/25

**PREFEITURA DA CIDADE DO RIO DE JANEIRO**  
**SECRETARIA MUNICIPAL DE OBRAS**  
**FUNDAÇÃO GEORIO**

**Início: 10/04/2025 – 15:15:00    Fim: 10/04/2025 – 20:15:00**  
**Precipitação Máxima em 1 hora**



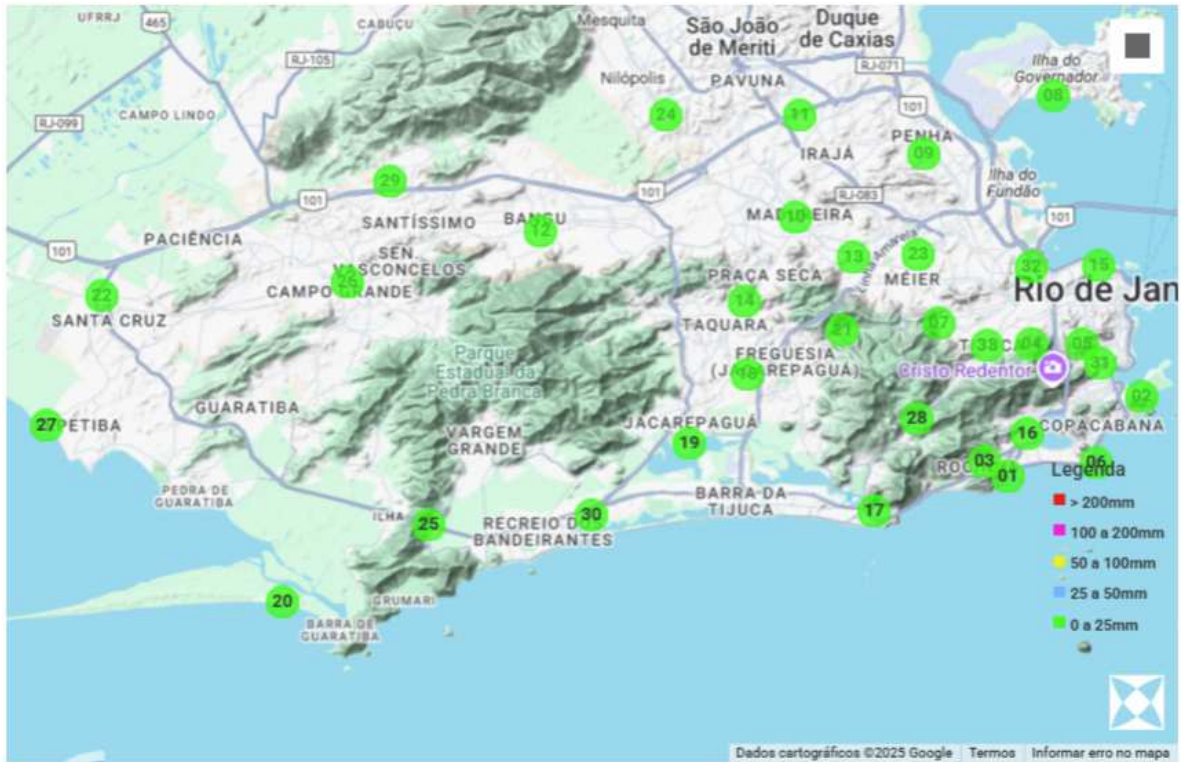
**PREFEITURA DA CIDADE DO RIO DE JANEIRO  
SECRETARIA MUNICIPAL DE OBRAS  
FUNDAÇÃO GEORIO**

**Início: 10/04/2025 – 15:15:00 Fim: 10/04/2025 – 20:15:00  
Precipitação Máxima em 1 hora**

<b>Nº</b>	<b>Estações</b>	<b>Localização</b>	<b>Hora Leitura</b>	<b>Precipitação</b>
30	Recreio dos Bandeirantes	Barra/Jacarepaguá	10/04/2025 - 19:00:00	22,6
14	Jacarepaguá/Tanque	Barra/Jacarepaguá	10/04/2025 - 19:15:00	19,4
19	Barra/Riocentro	Barra/Jacarepaguá	10/04/2025 - 19:15:00	19,2
13	Piedade	Baía de Guanabara	10/04/2025 - 19:30:00	17,6
8	Ilha do Governador	Baía de Guanabara	10/04/2025 - 19:45:00	16,0
20	Guaratiba	Baía de Sepetiba	10/04/2025 - 18:45:00	14,4
23	Grande Méier	Baía de Guanabara	10/04/2025 - 19:30:00	13,8
10	Madureira	Baía de Guanabara	10/04/2025 - 19:30:00	13,4
28	Alto da Boa Vista	Baía de Guanabara	10/04/2025 - 19:15:00	13,0
18	Jacarepaguá/Cidade de Deus	Barra/Jacarepaguá	10/04/2025 - 19:15:00	12,6
7	Grajaú	Baía de Guanabara	10/04/2025 - 19:15:00	12,4
25	Grota Funda	Barra/Jacarepaguá	10/04/2025 - 19:00:00	12,2
21	Est. Grajaú/Jacarepaguá	Barra/Jacarepaguá	10/04/2025 - 19:15:00	11,0
27	Sepetiba	Baía de Sepetiba	10/04/2025 - 19:15:00	10,2
33	Tijuca/Muda	Baía de Guanabara	10/04/2025 - 19:15:00	10,2
11	Irajá	Baía de Guanabara	10/04/2025 - 19:00:00	9,4
4	Tijuca	Baía de Guanabara	10/04/2025 - 19:15:00	8,8
32	São Cristóvão	Baía de Guanabara	10/04/2025 - 19:15:00	8,8
9	Penha	Baía de Guanabara	10/04/2025 - 19:30:00	8,4
2	Úrca	Zona Sul	10/04/2025 - 19:15:00	7,6
16	Jardim Botânico	Zona Sul	10/04/2025 - 19:15:00	7,2
17	Barra/Barrinha	Barra/Jacarepaguá	10/04/2025 - 19:15:00	7,2
15	Saúde	Baía de Guanabara	10/04/2025 - 19:15:00	7,0
5	Santa Teresa	Baía de Guanabara	10/04/2025 - 19:15:00	6,8
31	Laranjeiras	Baía de Guanabara	10/04/2025 - 19:15:00	6,4
3	Rocinha	Zona Sul	10/04/2025 - 19:15:00	6,2
29	Av. Brasil/Mendanha	Baía de Sepetiba	10/04/2025 - 18:30:00	5,8
22	Santa Cruz	Baía de Sepetiba	10/04/2025 - 19:30:00	5,2
26	Campo Grande	Baía de Sepetiba	10/04/2025 - 19:15:00	5,0
24	Anchieta	Baía de Guanabara	10/04/2025 - 19:00:00	4,8
1	Vidigal	Zona Sul	10/04/2025 - 19:15:00	4,2
12	Bangu	Baía de Guanabara	10/04/2025 - 18:45:00	4,0
6	Copacabana	Zona Sul	10/04/2025 - 19:15:00	3,2

**PREFEITURA DA CIDADE DO RIO DE JANEIRO**  
**SECRETARIA MUNICIPAL DE OBRAS**  
**FUNDAÇÃO GEORIO**

**Início: 10/04/2025 – 15:15:00    Fim: 10/04/2025 – 20:15:00**  
**Precipitação Máxima em Acumulado**



**PREFEITURA DA CIDADE DO RIO DE JANEIRO  
SECRETARIA MUNICIPAL DE OBRAS  
FUNDAÇÃO GEORIO**

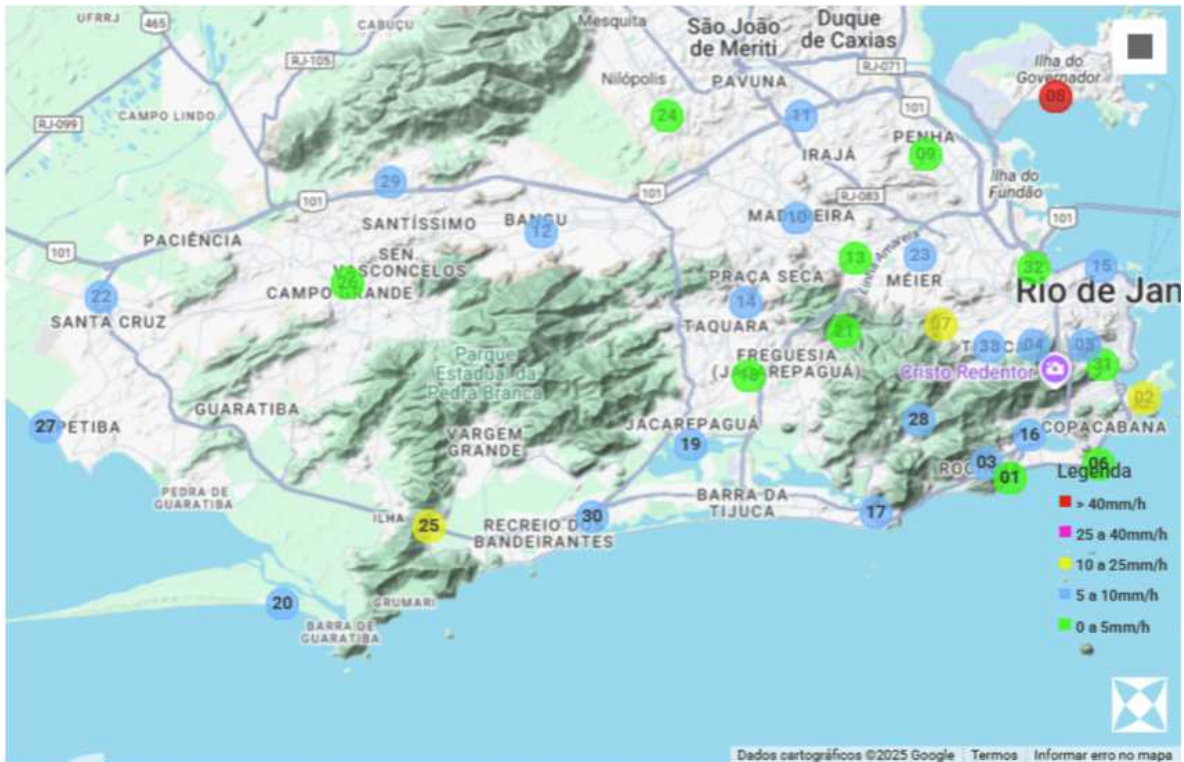
**Início: 10/04/2025 – 15:15:00 Fim: 10/04/2025 – 20:15:00  
Precipitação Máxima em Acumulado**

Nº	Estações	Localização	Hora Leitura	Precipitação
30	Recreio dos Bandeirantes	Barra/Jacarepaguá	-	23,2
14	Jacarepaguá/Tanque	Barra/Jacarepaguá	-	19,8
19	Barra/Riocentro	Barra/Jacarepaguá	-	19,4
13	Piedade	Baía de Guanabara	-	18,6
8	Ilha do Governador	Baía de Guanabara	-	16,2
20	Guaratiba	Baía de Sepetiba	-	15,0
28	Alto da Boa Vista	Baía de Guanabara	-	14,2
23	Grande Méier	Baía de Guanabara	-	14,0
10	Madureira	Baía de Guanabara	-	13,8
29	Av. Brasil/Mendanha	Baía de Sepetiba	-	13,0
7	Grajaú	Baía de Guanabara	-	12,8
18	Jacarepaguá/Cidade de Deus	Barra/Jacarepaguá	-	12,6
25	Grota Funda	Barra/Jacarepaguá	-	12,4
11	Irajá	Baía de Guanabara	-	11,6
32	São Cristóvão	Baía de Guanabara	-	11,2
21	Est. Grajaú/Jacarepaguá	Barra/Jacarepaguá	-	11,0
27	Sepetiba	Baía de Sepetiba	-	10,8
33	Tijuca/Muda	Baía de Guanabara	-	10,8
24	Anchieta	Baía de Guanabara	-	9,6
4	Tijuca	Baía de Guanabara	-	9,4
9	Penha	Baía de Guanabara	-	8,6
17	Barra/Barrinha	Barra/Jacarepaguá	-	8,6
2	Urca	Zona Sul	-	8,4
16	Jardim Botânico	Zona Sul	-	8,4
22	Santa Cruz	Baía de Sepetiba	-	8,2
3	Rocinha	Zona Sul	-	8,0
15	Saúde	Baía de Guanabara	-	8,0
1	Vidigal	Zona Sul	-	7,8
5	Santa Teresa	Baía de Guanabara	-	7,2
26	Campo Grande	Baía de Sepetiba	-	7,0
31	Laranjeiras	Baía de Guanabara	-	7,0
12	Bangu	Baía de Guanabara	-	6,0
6	Copacabana	Zona Sul	-	5,0

14. Evento 19/04/25

**PREFEITURA DA CIDADE DO RIO DE JANEIRO**  
**SECRETARIA MUNICIPAL DE OBRAS**  
**FUNDAÇÃO GEORIO**

**Início: 19/04/2025 – 20:15:00    Fim: 20/04/2025 – 09:30:00**  
**Precipitação Máxima em 1 hora**



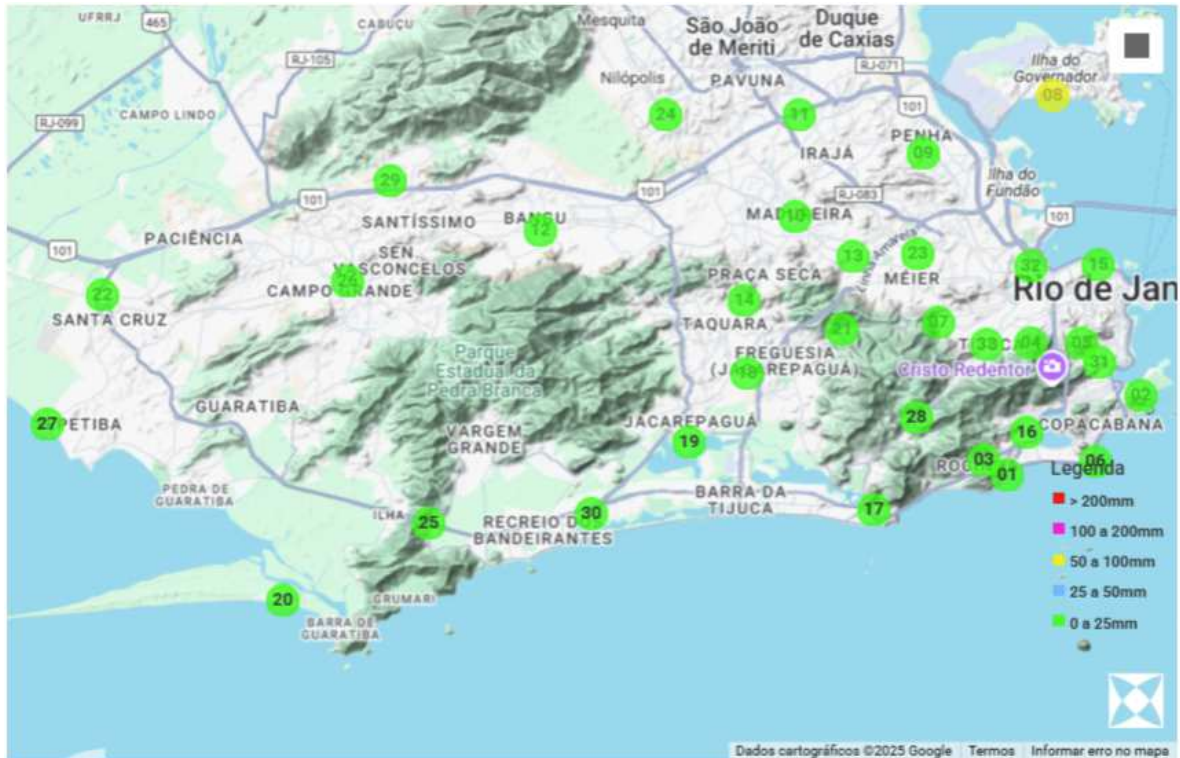
**PREFEITURA DA CIDADE DO RIO DE JANEIRO  
SECRETARIA MUNICIPAL DE OBRAS  
FUNDAÇÃO GEORIO**

**Início: 19/04/2025 – 20:15:00 Fim: 20/04/2025 – 09:30:00  
Precipitação Máxima em 1 hora**

Nº	Estações	Localização	Hora Leitura	Precipitação
8	Ilha do Governador	Baía de Guanabara	19/04/2025 - 22:00:00	71,8
7	Grajaú	Baía de Guanabara	19/04/2025 - 22:00:00	14,6
2	Urca	Zona Sul	20/04/2025 - 05:15:00	11,4
25	Grota Funda	Barra/Jacarepaguá	20/04/2025 - 04:45:00	10,2
15	Saúde	Baía de Guanabara	19/04/2025 - 21:45:00	10,0
3	Rocinha	Zona Sul	20/04/2025 - 04:45:00	9,0
10	Madureira	Baía de Guanabara	19/04/2025 - 21:30:00	9,0
12	Bangu	Baía de Guanabara	19/04/2025 - 21:15:00	9,0
33	Tijuca/Muda	Baía de Guanabara	19/04/2025 - 22:00:00	9,0
4	Tijuca	Baía de Guanabara	19/04/2025 - 22:00:00	7,8
23	Grande Méier	Baía de Guanabara	19/04/2025 - 22:00:00	7,8
28	Alto da Boa Vista	Baía de Guanabara	20/04/2025 - 05:15:00	7,6
20	Guaratiba	Baía de Sepetiba	20/04/2025 - 04:15:00	7,4
14	Jacarepaguá/Tanque	Barra/Jacarepaguá	19/04/2025 - 21:30:00	7,0
5	Santa Teresa	Baía de Guanabara	19/04/2025 - 22:00:00	6,6
29	Av. Brasil/Mendanha	Baía de Sepetiba	19/04/2025 - 21:15:00	6,6
27	Sepetiba	Baía de Sepetiba	20/04/2025 - 08:30:00	6,4
19	Barra/Riocentro	Barra/Jacarepaguá	19/04/2025 - 21:30:00	6,0
30	Recreio dos Bandeirantes	Barra/Jacarepaguá	19/04/2025 - 21:30:00	5,8
11	Irajá	Baía de Guanabara	19/04/2025 - 21:30:00	5,6
16	Jardim Botânico	Zona Sul	20/04/2025 - 05:00:00	5,4
17	Barra/Barrinha	Barra/Jacarepaguá	20/04/2025 - 05:00:00	5,2
22	Santa Cruz	Baía de Sepetiba	19/04/2025 - 21:15:00	5,2
9	Penha	Baía de Guanabara	19/04/2025 - 22:00:00	5,0
18	Jacarepaguá/Cidade de Deus	Barra/Jacarepaguá	19/04/2025 - 21:30:00	4,6
31	Laranjeiras	Baía de Guanabara	19/04/2025 - 22:00:00	4,4
24	Anchieta	Baía de Guanabara	19/04/2025 - 21:15:00	4,2
26	Campo Grande	Baía de Sepetiba	19/04/2025 - 21:15:00	4,0
21	Est. Grajaú/Jacarepaguá	Barra/Jacarepaguá	19/04/2025 - 21:30:00	3,8
13	Piedade	Baía de Guanabara	19/04/2025 - 22:00:00	3,6
32	São Cristóvão	Baía de Guanabara	19/04/2025 - 21:45:00	3,6
1	Vidigal	Zona Sul	19/04/2025 - 21:30:00	3,0
6	Copacabana	Zona Sul	19/04/2025 - 22:00:00	2,6

PREFEITURA DA CIDADE DO RIO DE JANEIRO  
SECRETARIA MUNICIPAL DE OBRAS  
FUNDAÇÃO GEORIO

Início: 19/04/2025 – 20:15:00 Fim: 20/04/2025 – 09:30:00  
Precipitação Máxima em Acumulado



**PREFEITURA DA CIDADE DO RIO DE JANEIRO  
SECRETARIA MUNICIPAL DE OBRAS  
FUNDAÇÃO GEORIO**

**Início: 19/04/2025 – 20:15:00    Fim: 20/04/2025 – 09:30:00  
Precipitação Máxima em Acumulado**

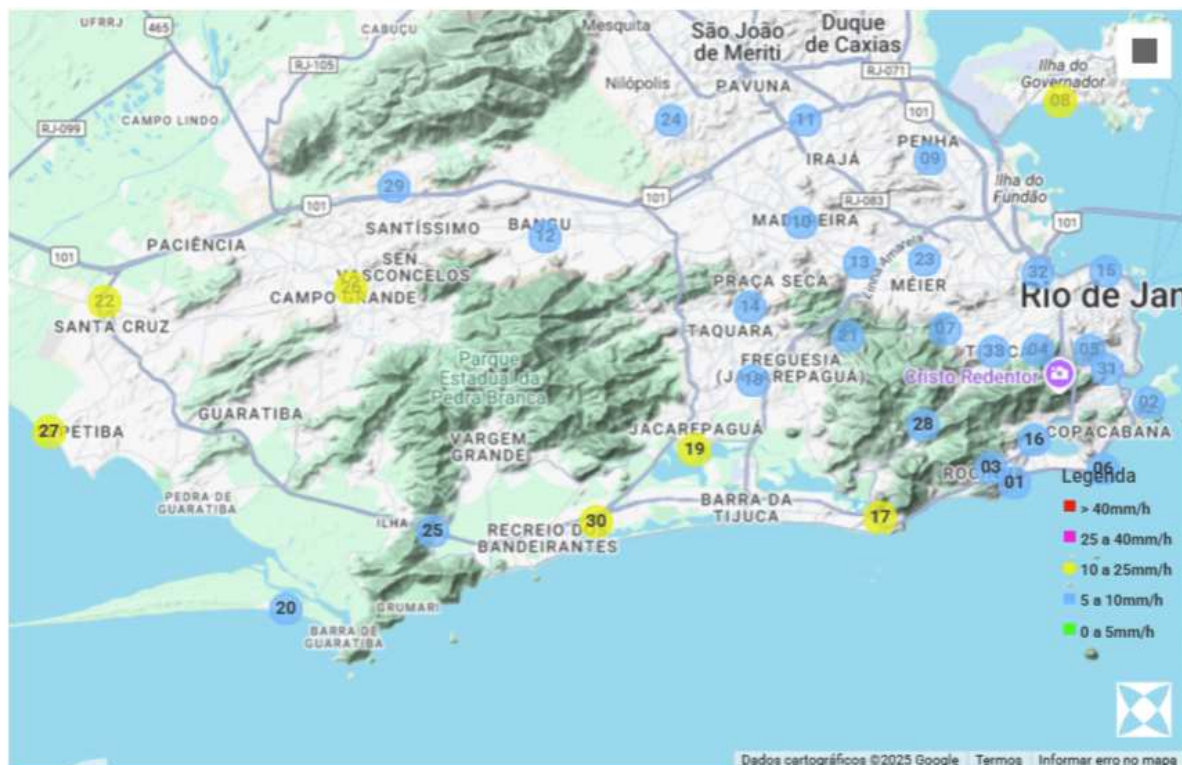
<b>Nº</b>	<b>Estações</b>	<b>Localização</b>	<b>Hora Leitura</b>	<b>Precipitação</b>
8	Ilha do Governador	Baía de Guanabara	-	74,8
25	Grota Funda	Barra/Jacarepaguá	-	19,4
2	Urca	Zona Sul	-	17,6
20	Guaratiba	Baía de Sepetiba	-	16,8
7	Grajaú	Baía de Guanabara	-	16,0
28	Alto da Boa Vista	Baía de Guanabara	-	15,8
27	Sepetiba	Baía de Sepetiba	-	14,6
3	Rocinha	Zona Sul	-	13,4
30	Recreio dos Bandeirantes	Barra/Jacarepaguá	-	12,6
33	Tijuca/Muda	Baía de Guanabara	-	12,4
15	Saúde	Baía de Guanabara	-	11,8
17	Barra/Barrinha	Barra/Jacarepaguá	-	11,6
4	Tijuca	Baía de Guanabara	-	11,2
22	Santa Cruz	Baía de Sepetiba	-	11,0
19	Barra/Riocentro	Barra/Jacarepaguá	-	10,0
16	Jardim Botânico	Zona Sul	-	9,8
10	Madureira	Baía de Guanabara	-	9,6
12	Bangu	Baía de Guanabara	-	9,6
23	Grande Méier	Baía de Guanabara	-	9,4
5	Santa Teresa	Baía de Guanabara	-	8,8
26	Campo Grande	Baía de Sepetiba	-	8,8
29	Av. Brasil/Mendanha	Baía de Sepetiba	-	8,6
14	Jacarepaguá/Tanque	Barra/Jacarepaguá	-	7,6
1	Vidigal	Zona Sul	-	7,4
9	Penha	Baía de Guanabara	-	7,2
18	Jacarepaguá/Cidade de Deus	Barra/Jacarepaguá	-	7,0
31	Laranjeiras	Baía de Guanabara	-	7,0
11	Irajá	Baía de Guanabara	-	6,8
21	Est. Grajaú/Jacarepaguá	Barra/Jacarepaguá	-	5,4
13	Piedade	Baía de Guanabara	-	5,2
24	Anchieta	Baía de Guanabara	-	5,2
32	São Cristóvão	Baía de Guanabara	-	4,8
6	Copacabana	Zona Sul	-	4,2

15. Evento 25/04/25

**PREFEITURA DA CIDADE DO RIO DE JANEIRO**  
**SECRETARIA MUNICIPAL DE OBRAS**  
**FUNDAÇÃO GEORIO**

**Início: 24/04/2025 – 23:45:00 Fim: 25/04/2025 – 04:00:00**

**Precipitação Máxima em 1 hora**



**PREFEITURA DA CIDADE DO RIO DE JANEIRO  
SECRETARIA MUNICIPAL DE OBRAS  
FUNDAÇÃO GEORIO**

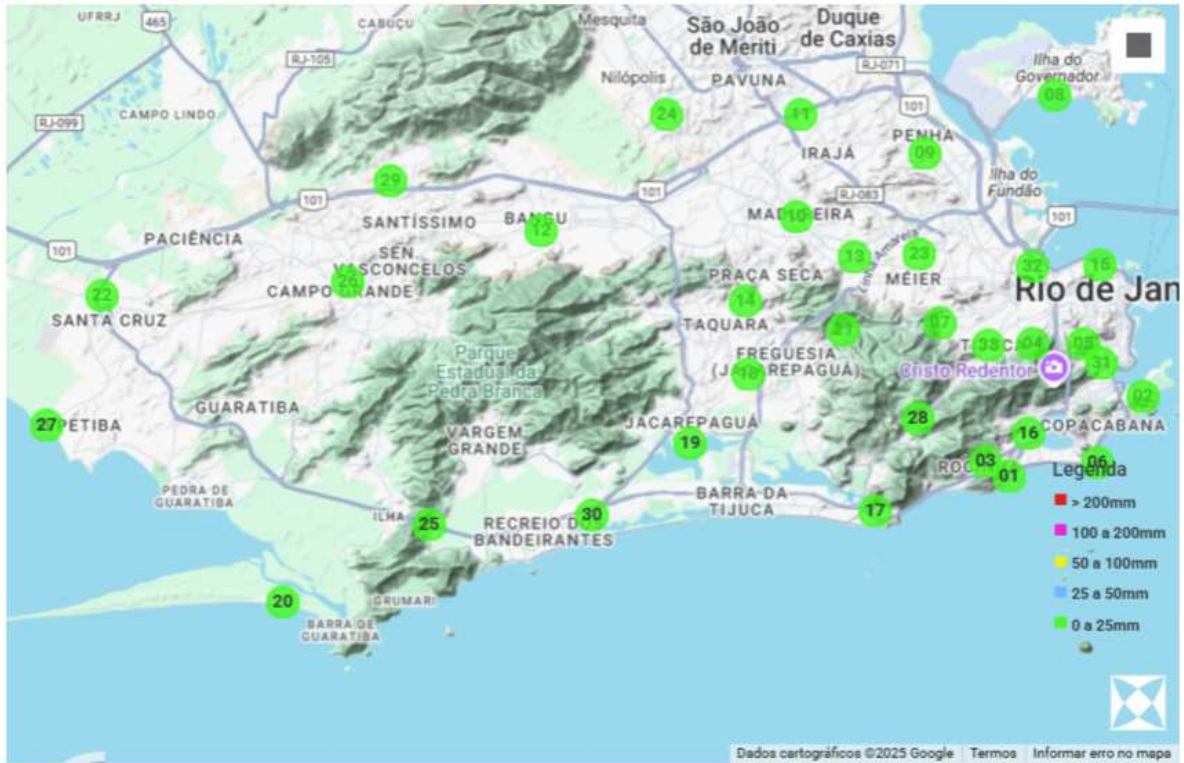
**Início: 24/04/2025 – 23:45:00 Fim: 25/04/2025 – 04:00:00**

**Precipitação Máxima em 1 hora**

Nº	Estações	Localização	Hora Leitura	Precipitação
30	Recreio dos Bandeirantes	Barra/Jacarepaguá	25/04/2025 - 01:30:00	15,4
19	Barra/Riocentro	Barra/Jacarepaguá	25/04/2025 - 02:00:00	14,2
27	Sepetiba	Baía de Sepetiba	25/04/2025 - 00:30:00	13,8
17	Barra/Barrinha	Barra/Jacarepaguá	25/04/2025 - 02:00:00	12,4
8	Ilha do Governador	Baía de Guanabara	25/04/2025 - 01:30:00	10,8
26	Campo Grande	Baía de Sepetiba	25/04/2025 - 01:00:00	10,8
22	Santa Cruz	Baía de Sepetiba	25/04/2025 - 00:45:00	10,4
29	Av. Brasil/Mendanha	Baía de Sepetiba	25/04/2025 - 01:00:00	9,8
11	Irajá	Baía de Guanabara	25/04/2025 - 01:30:00	8,6
14	Jacarepaguá/Tanque	Barra/Jacarepaguá	25/04/2025 - 01:45:00	8,6
18	Jacarepaguá/Cidade de Deus	Barra/Jacarepaguá	25/04/2025 - 02:00:00	8,6
28	Alto da Boa Vista	Baía de Guanabara	25/04/2025 - 02:00:00	8,6
25	Grota Funda	Barra/Jacarepaguá	25/04/2025 - 01:15:00	8,4
3	Rocinha	Zona Sul	25/04/2025 - 02:15:00	8,2
10	Madureira	Baía de Guanabara	25/04/2025 - 01:30:00	8,2
21	Est. Grajaú/Jacarepaguá	Barra/Jacarepaguá	25/04/2025 - 02:00:00	8,2
24	Anchieta	Baía de Guanabara	25/04/2025 - 02:00:00	8,0
33	Tijuca/Muda	Baía de Guanabara	25/04/2025 - 02:00:00	8,0
12	Bangu	Baía de Guanabara	25/04/2025 - 01:15:00	7,8
23	Grande Méier	Baía de Guanabara	25/04/2025 - 02:00:00	7,8
7	Grajaú	Baía de Guanabara	25/04/2025 - 02:00:00	7,6
9	Penha	Baía de Guanabara	25/04/2025 - 02:00:00	7,6
1	Vidigal	Zona Sul	25/04/2025 - 02:15:00	7,4
4	Tijuca	Baía de Guanabara	25/04/2025 - 02:15:00	7,4
2	Urca	Zona Sul	25/04/2025 - 02:15:00	7,2
31	Laranjeiras	Baía de Guanabara	25/04/2025 - 02:15:00	7,2
5	Santa Teresa	Baía de Guanabara	25/04/2025 - 02:15:00	7,0
15	Saúde	Baía de Guanabara	25/04/2025 - 02:00:00	7,0
13	Piedade	Baía de Guanabara	25/04/2025 - 01:45:00	6,6
16	Jardim Botânico	Zona Sul	25/04/2025 - 02:15:00	6,6
32	São Cristóvão	Baía de Guanabara	25/04/2025 - 02:00:00	6,4
6	Copacabana	Zona Sul	25/04/2025 - 02:15:00	6,2
20	Guaratiba	Baía de Sepetiba	25/04/2025 - 01:00:00	6,0

**PREFEITURA DA CIDADE DO RIO DE JANEIRO**  
**SECRETARIA MUNICIPAL DE OBRAS**  
**FUNDAÇÃO GEORIO**

**Início: 24/04/2025 – 23:45:00    Fim: 25/04/2025 – 04:00:00**  
**Precipitação Máxima em Acumulado**



**PREFEITURA DA CIDADE DO RIO DE JANEIRO  
SECRETARIA MUNICIPAL DE OBRAS  
FUNDAÇÃO GEORIO**

**Início: 24/04/2025 – 23:45:00    Fim: 25/04/2025 – 04:00:00  
Precipitação Máxima em Acumulado**

Nº	Estações	Localização	Hora Leitura	Precipitação
8	Ilha do Governador	Baía de Guanabara	-	21,0
30	Recreio dos Bandeirantes	Barra/Jacarepaguá	-	19,2
27	Sepetiba	Baía de Sepetiba	-	18,8
19	Barra/Riocentro	Barra/Jacarepaguá	-	18,6
29	Av. Brasil/Mendanha	Baía de Sepetiba	-	18,6
24	Anchieta	Baía de Guanabara	-	16,4
22	Santa Cruz	Baía de Sepetiba	-	15,4
26	Campo Grande	Baía de Sepetiba	-	15,4
11	Irajá	Baía de Guanabara	-	15,2
17	Barra/Barrinha	Barra/Jacarepaguá	-	15,0
9	Penha	Baía de Guanabara	-	13,0
10	Madureira	Baía de Guanabara	-	12,8
12	Bangu	Baía de Guanabara	-	12,6
14	Jacarepaguá/Tanque	Barra/Jacarepaguá	-	12,4
23	Grande Méier	Baía de Guanabara	-	12,0
25	Grota Funda	Barra/Jacarepaguá	-	11,8
28	Alto da Boa Vista	Baía de Guanabara	-	11,8
15	Saúde	Baía de Guanabara	-	11,6
18	Jacarepaguá/Cidade de Deus	Barra/Jacarepaguá	-	11,4
33	Tijuca/Muda	Baía de Guanabara	-	11,4
4	Tijuca	Baía de Guanabara	-	11,2
21	Est. Grajaú/Jacarepaguá	Barra/Jacarepaguá	-	11,0
2	Urca	Zona Sul	-	10,8
3	Rocinha	Zona Sul	-	10,6
5	Santa Teresa	Baía de Guanabara	-	10,6
7	Grajaú	Baía de Guanabara	-	10,4
31	Laranjeiras	Baía de Guanabara	-	10,0
32	São Cristóvão	Baía de Guanabara	-	9,8
13	Piedade	Baía de Guanabara	-	9,6
1	Vidigal	Zona Sul	-	9,4
16	Jardim Botânico	Zona Sul	-	9,2
20	Guaratiba	Baía de Sepetiba	-	9,2
6	Copacabana	Zona Sul	-	8,6

16. Evento 28/04/25

**PREFEITURA DA CIDADE DO RIO DE JANEIRO**  
**SECRETARIA MUNICIPAL DE OBRAS**  
**FUNDAÇÃO GEORIO**

**Início: 28/04/2025 – 19:15:00    Fim: 29/04/2025 – 14:30:00**  
**Precipitação Máxima em 1 hora**



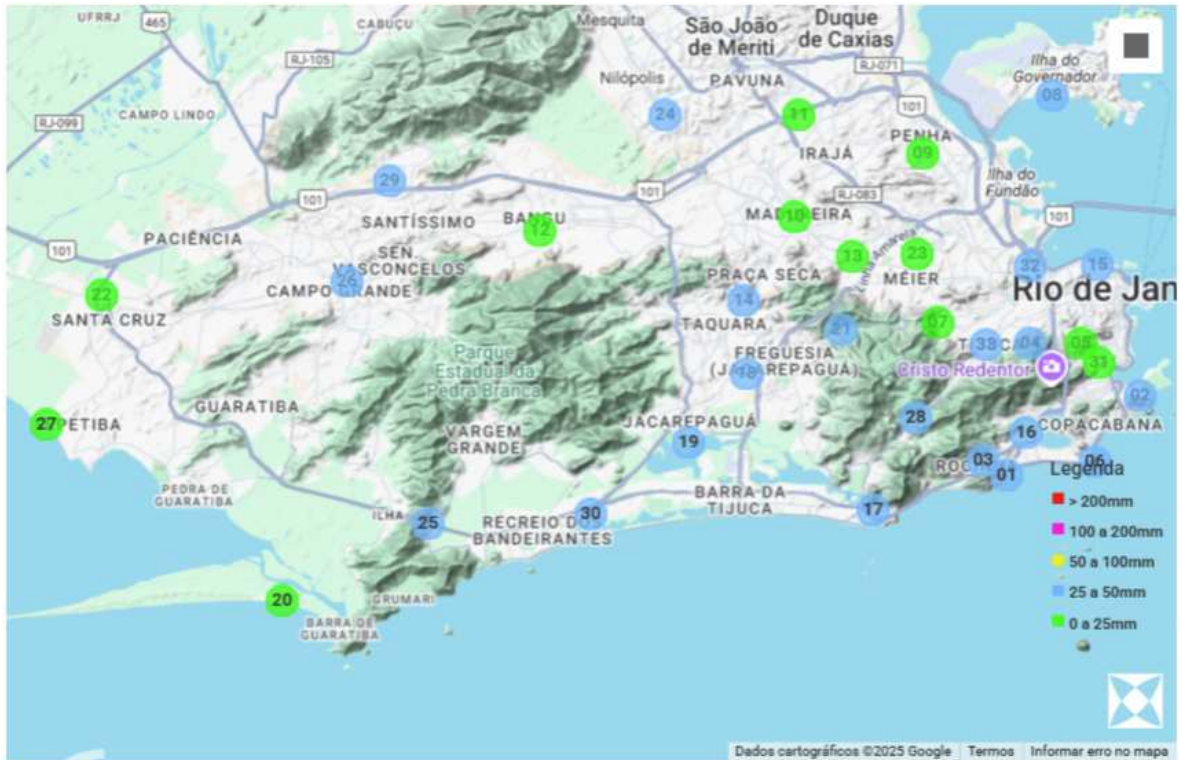
**PREFEITURA DA CIDADE DO RIO DE JANEIRO  
SECRETARIA MUNICIPAL DE OBRAS  
FUNDAÇÃO GEORIO**

**Início: 28/04/2025 – 19:15:00    Fim: 29/04/2025 – 14:30:00  
Precipitação Máxima em 1 hora**

Nº	Estações	Localização	Hora Leitura	Precipitação
8	Ilha do Governador	Baía de Guanabara	28/04/2025 - 22:00:00	22,4
14	Jacarepaguá/Tanque	Barra/Jacarepaguá	28/04/2025 - 21:30:00	20,2
4	Tijuca	Baía de Guanabara	28/04/2025 - 21:45:00	19,4
19	Barra/Riocentro	Barra/Jacarepaguá	28/04/2025 - 21:30:00	19,0
33	Tijuca/Muda	Baía de Guanabara	28/04/2025 - 21:45:00	17,8
17	Barra/Barrinha	Barra/Jacarepaguá	28/04/2025 - 21:15:00	16,8
18	Jacarepaguá/Cidade de Deus	Barra/Jacarepaguá	28/04/2025 - 21:30:00	16,8
24	Anchieta	Baía de Guanabara	28/04/2025 - 21:45:00	16,8
32	São Cristóvão	Baía de Guanabara	28/04/2025 - 21:45:00	16,8
3	Rocinha	Zona Sul	28/04/2025 - 21:30:00	15,8
6	Copacabana	Zona Sul	28/04/2025 - 21:30:00	15,8
7	Grajaú	Baía de Guanabara	28/04/2025 - 21:45:00	15,4
13	Piedade	Baía de Guanabara	28/04/2025 - 21:45:00	15,4
16	Jardim Botânico	Zona Sul	28/04/2025 - 21:30:00	15,4
23	Grande Méier	Baía de Guanabara	28/04/2025 - 21:45:00	15,4
21	Est. Grajaú/Jacarepaguá	Barra/Jacarepaguá	28/04/2025 - 21:45:00	14,8
2	Urca	Zona Sul	28/04/2025 - 21:45:00	14,6
26	Campo Grande	Baía de Sepetiba	28/04/2025 - 21:15:00	14,6
25	Grota Funda	Barra/Jacarepaguá	28/04/2025 - 21:00:00	14,4
10	Madureira	Baía de Guanabara	28/04/2025 - 21:45:00	14,2
15	Saúde	Baía de Guanabara	28/04/2025 - 22:00:00	14,2
28	Alto da Boa Vista	Baía de Guanabara	28/04/2025 - 21:30:00	13,8
1	Vidigal	Zona Sul	28/04/2025 - 21:30:00	13,4
5	Santa Teresa	Baía de Guanabara	28/04/2025 - 21:45:00	13,4
30	Recreio dos Bandeirantes	Barra/Jacarepaguá	28/04/2025 - 21:15:00	13,4
29	Av. Brasil/Mendanha	Baía de Sepetiba	28/04/2025 - 21:30:00	13,2
31	Laranjeiras	Baía de Guanabara	28/04/2025 - 21:45:00	13,0
20	Guaratiba	Baía de Sepetiba	28/04/2025 - 20:45:00	10,6
11	Irajá	Baía de Guanabara	28/04/2025 - 21:45:00	9,6
9	Penha	Baía de Guanabara	28/04/2025 - 22:00:00	9,2
12	Bangu	Baía de Guanabara	28/04/2025 - 21:30:00	7,8
27	Sepetiba	Baía de Sepetiba	28/04/2025 - 20:45:00	7,0
22	Santa Cruz	Baía de Sepetiba	28/04/2025 - 21:00:00	6,2

PREFEITURA DA CIDADE DO RIO DE JANEIRO  
SECRETARIA MUNICIPAL DE OBRAS  
FUNDAÇÃO GEORIO

Início: 28/04/2025 – 19:15:00 Fim: 29/04/2025 – 14:30:00  
Precipitação Máxima em Acumulado



**PREFEITURA DA CIDADE DO RIO DE JANEIRO  
SECRETARIA MUNICIPAL DE OBRAS  
FUNDAÇÃO GEORIO**

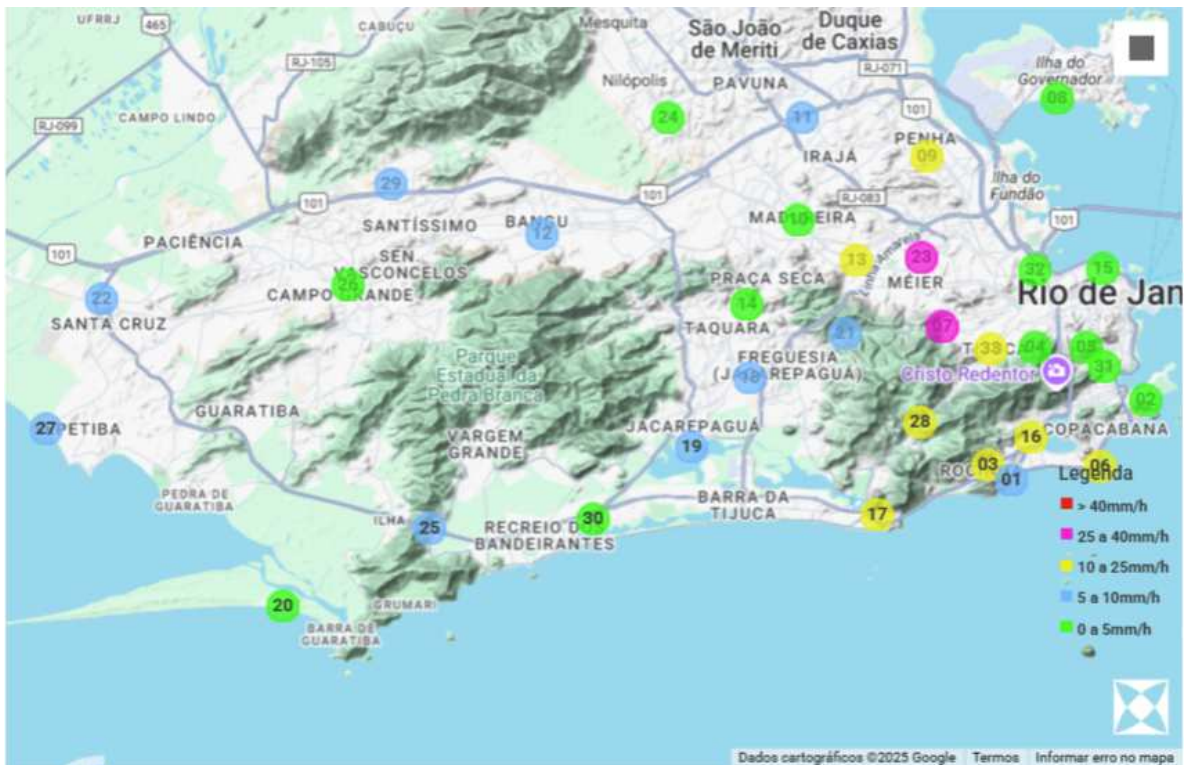
**Início: 28/04/2025 – 19:15:00    Fim: 29/04/2025 – 14:30:00  
Precipitação Máxima em Acumulado**

<b>Nº</b>	<b>Estações</b>	<b>Localização</b>	<b>Hora Leitura</b>	<b>Precipitação</b>
8	Ilha do Governador	Baía de Guanabara	-	39,0
3	Rocinha	Zona Sul	-	38,6
4	Tijuca	Baía de Guanabara	-	34,6
28	Alto da Boa Vista	Baía de Guanabara	-	34,0
19	Barra/Riocentro	Barra/Jacarepaguá	-	33,0
16	Jardim Botânico	Zona Sul	-	31,8
25	Grota Funda	Barra/Jacarepaguá	-	30,6
17	Barra/Barrinha	Barra/Jacarepaguá	-	29,4
14	Jacarepaguá/Tanque	Barra/Jacarepaguá	-	28,8
30	Recreio dos Bandeirantes	Barra/Jacarepaguá	-	28,6
15	Saúde	Baía de Guanabara	-	28,4
32	São Cristóvão	Baía de Guanabara	-	28,4
1	Vidigal	Zona Sul	-	27,4
33	Tijuca/Muda	Baía de Guanabara	-	27,2
18	Jacarepaguá/Cidade de Deus	Barra/Jacarepaguá	-	27,0
21	Est. Grajaú/Jacarepaguá	Barra/Jacarepaguá	-	26,6
6	Copacabana	Zona Sul	-	26,4
29	Av. Brasil/Mendanha	Baía de Sepetiba	-	26,4
26	Campo Grande	Baía de Sepetiba	-	25,8
2	Urca	Zona Sul	-	25,6
24	Anchieta	Baía de Guanabara	-	25,4
20	Guaratiba	Baía de Sepetiba	-	24,0
5	Santa Teresa	Baía de Guanabara	-	21,8
31	Laranjeiras	Baía de Guanabara	-	21,6
7	Grajaú	Baía de Guanabara	-	20,6
13	Piedade	Baía de Guanabara	-	20,4
23	Grande Méier	Baía de Guanabara	-	20,4
10	Madureira	Baía de Guanabara	-	19,4
11	Irajá	Baía de Guanabara	-	16,4
12	Bangu	Baía de Guanabara	-	15,4
9	Penha	Baía de Guanabara	-	14,0
22	Santa Cruz	Baía de Sepetiba	-	12,0
27	Sepetiba	Baía de Sepetiba	-	11,6

17. Evento 23/05/25

**PREFEITURA DA CIDADE DO RIO DE JANEIRO**  
**SECRETARIA MUNICIPAL DE OBRAS**  
**FUNDAÇÃO GEORIO**

**Início: 23/05/2025 – 10:45:00    Fim: 24/05/2025 – 06:45:00**  
**Precipitação Máxima em 1 hora**



**PREFEITURA DA CIDADE DO RIO DE JANEIRO  
SECRETARIA MUNICIPAL DE OBRAS  
FUNDAÇÃO GEORIO**

**Início: 23/05/2025 – 10:45:00    Fim: 24/05/2025 – 06:45:00  
Precipitação Máxima em 1 hora**

Nº	Estações	Localização	Hora Leitura	Precipitação
23	Grande Méier	Baía de Guanabara	23/05/2025 - 18:00:00	39,2
7	Grajaú	Baía de Guanabara	23/05/2025 - 17:45:00	27,4
17	Barra/Barrinha	Barra/Jacarepaguá	24/05/2025 - 03:15:00	16,6
33	Tijuca/Muda	Baía de Guanabara	23/05/2025 - 17:30:00	16,6
3	Rocinha	Zona Sul	24/05/2025 - 04:00:00	14,8
16	Jardim Botânico	Zona Sul	24/05/2025 - 04:15:00	13,8
13	Piedade	Baía de Guanabara	23/05/2025 - 18:30:00	13,4
6	Copacabana	Zona Sul	24/05/2025 - 04:00:00	13,2
28	Alto da Boa Vista	Baía de Guanabara	24/05/2025 - 03:45:00	12,2
9	Penha	Baía de Guanabara	23/05/2025 - 18:15:00	11,6
25	Grota Funda	Barra/Jacarepaguá	24/05/2025 - 03:45:00	10,0
21	Est. Grajaú/Jacarepaguá	Barra/Jacarepaguá	23/05/2025 - 18:30:00	9,2
27	Sepetiba	Baía de Sepetiba	23/05/2025 - 11:30:00	9,2
1	Vidigal	Zona Sul	24/05/2025 - 04:15:00	8,8
12	Bangu	Baía de Guanabara	23/05/2025 - 15:30:00	8,2
11	Irajá	Baía de Guanabara	23/05/2025 - 19:15:00	8,0
18	Jacarepaguá/Cidade de Deus	Barra/Jacarepaguá	24/05/2025 - 04:45:00	8,0
22	Santa Cruz	Baía de Sepetiba	24/05/2025 - 05:00:00	7,6
19	Barra/Riocentro	Barra/Jacarepaguá	24/05/2025 - 03:45:00	5,4
29	Av. Brasil/Mendanha	Baía de Sepetiba	23/05/2025 - 19:15:00	5,2
14	Jacarepaguá/Tanque	Barra/Jacarepaguá	24/05/2025 - 05:00:00	4,8
30	Recreio dos Bandeirantes	Barra/Jacarepaguá	24/05/2025 - 03:45:00	4,6
20	Guaratiba	Baía de Sepetiba	23/05/2025 - 11:45:00	4,2
32	São Cristóvão	Baía de Guanabara	23/05/2025 - 22:00:00	3,6
4	Tijuca	Baía de Guanabara	23/05/2025 - 17:15:00	3,4
8	Ilha do Governador	Baía de Guanabara	23/05/2025 - 18:30:00	2,8
31	Laranjeiras	Baía de Guanabara	24/05/2025 - 06:15:00	2,6
2	Urca	Zona Sul	24/05/2025 - 06:15:00	2,4
5	Santa Teresa	Baía de Guanabara	24/05/2025 - 06:15:00	1,8
24	Anchieta	Baía de Guanabara	23/05/2025 - 14:45:00	1,6
15	Saúde	Baía de Guanabara	24/05/2025 - 06:30:00	1,4
26	Campo Grande	Baía de Sepetiba	23/05/2025 - 12:00:00	0,8
10	Madureira	Baía de Guanabara	23/05/2025 - 10:45:00	0,0

**PREFEITURA DA CIDADE DO RIO DE JANEIRO**  
**SECRETARIA MUNICIPAL DE OBRAS**  
**FUNDAÇÃO GEORIO**

**Início: 23/05/2025 – 10:45:00    Fim: 24/05/2025 – 06:45:00**  
**Precipitação Máxima em Acumulado**



**PREFEITURA DA CIDADE DO RIO DE JANEIRO  
SECRETARIA MUNICIPAL DE OBRAS  
FUNDAÇÃO GEORIO**

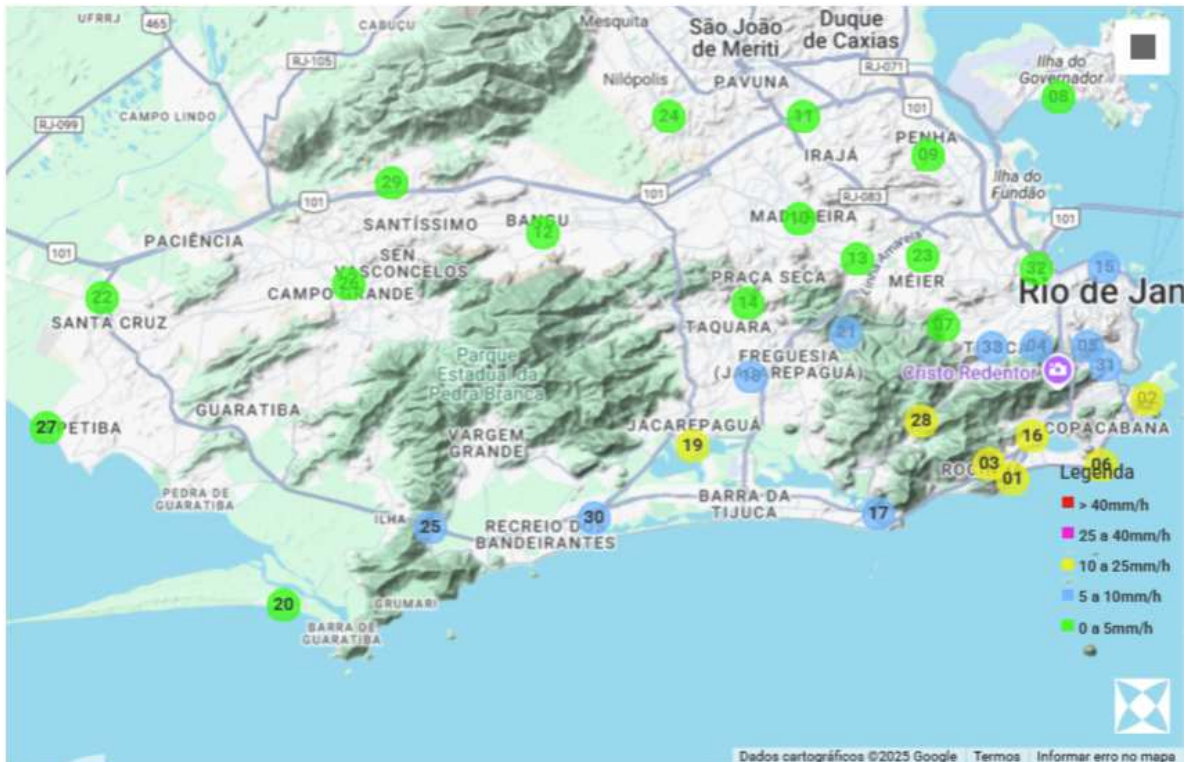
**Início: 23/05/2025 – 10:45:00    Fim: 24/05/2025 – 06:45:00  
Precipitação Máxima em Acumulado**

Nº	Estações	Localização	Hora Leitura	Precipitação
23	Grande Méier	Baía de Guanabara	-	46,0
28	Alto da Boa Vista	Baía de Guanabara	-	44,0
7	Grajaú	Baía de Guanabara	-	37,4
13	Piedade	Baía de Guanabara	-	31,0
16	Jardim Botânico	Zona Sul	-	31,0
33	Tijuca/Muda	Baía de Guanabara	-	29,6
3	Rocinha	Zona Sul	-	28,2
6	Copacabana	Zona Sul	-	28,2
17	Barra/Barrinha	Barra/Jacarepaguá	-	28,2
21	Est. Grajaú/Jacarepaguá	Barra/Jacarepaguá	-	25,2
25	Grota Funda	Barra/Jacarepaguá	-	24,2
1	Vidigal	Zona Sul	-	20,0
11	Irajá	Baía de Guanabara	-	18,8
20	Guaratiba	Baía de Sepetiba	-	17,2
12	Bangu	Baía de Guanabara	-	17,0
22	Santa Cruz	Baía de Sepetiba	-	16,6
9	Penha	Baía de Guanabara	-	14,0
18	Jacarepaguá/Cidade de Deus	Barra/Jacarepaguá	-	13,2
19	Barra/Riocentro	Barra/Jacarepaguá	-	11,6
30	Recreio dos Bandeirantes	Barra/Jacarepaguá	-	11,0
27	Sepetiba	Baía de Sepetiba	-	10,6
29	Av. Brasil/Mendanha	Baía de Sepetiba	-	10,4
4	Tijuca	Baía de Guanabara	-	8,6
14	Jacarepaguá/Tanque	Barra/Jacarepaguá	-	7,8
2	Urca	Zona Sul	-	6,4
31	Laranjeiras	Baía de Guanabara	-	6,0
24	Anchieta	Baía de Guanabara	-	5,6
32	São Cristóvão	Baía de Guanabara	-	4,8
5	Santa Teresa	Baía de Guanabara	-	4,2
8	Ilha do Governador	Baía de Guanabara	-	3,8
26	Campo Grande	Baía de Sepetiba	-	2,6
15	Saúde	Baía de Guanabara	-	2,0
10	Madureira	Baía de Guanabara	-	0,0

18. Evento 01/07/25

**PREFEITURA DA CIDADE DO RIO DE JANEIRO**  
**SECRETARIA MUNICIPAL DE OBRAS**  
**FUNDAÇÃO GEORIO**

**Início: 01/07/2025 – 12:15:00    Fim: 03/07/2025 – 07:15:00**  
**Precipitação Máxima em 1 hora**



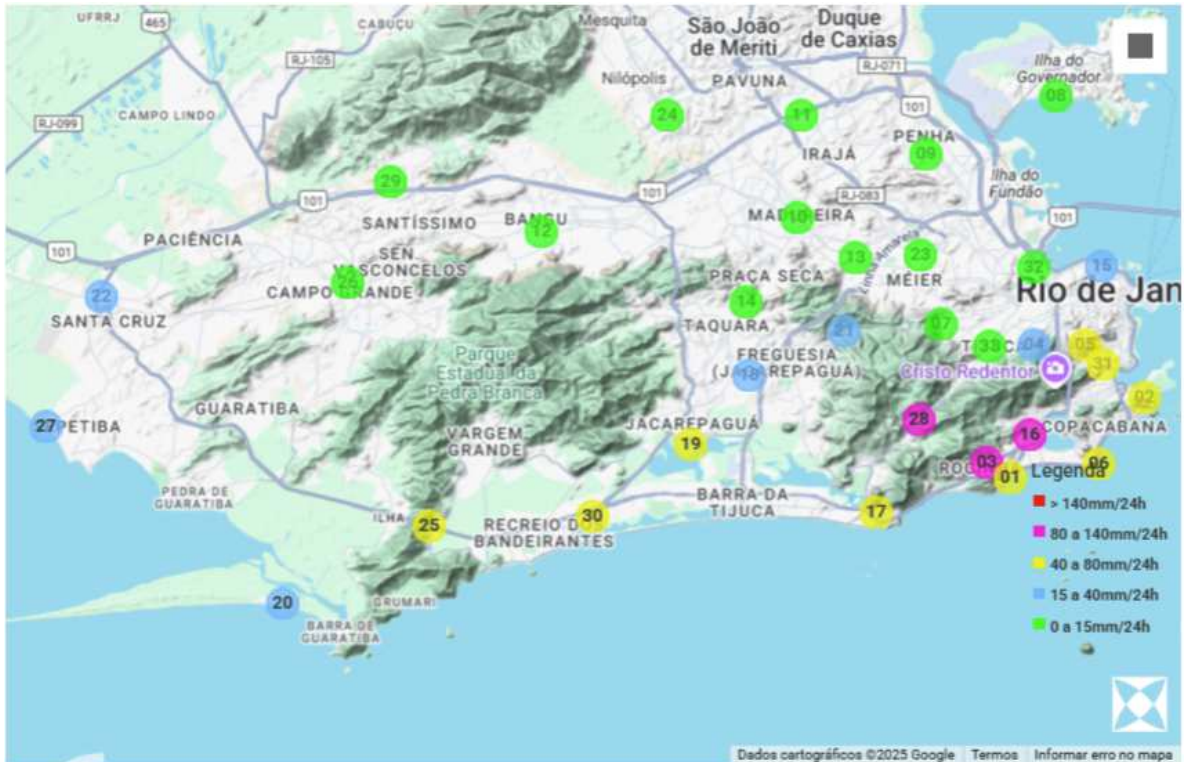
**PREFEITURA DA CIDADE DO RIO DE JANEIRO  
SECRETARIA MUNICIPAL DE OBRAS  
FUNDAÇÃO GEORIO**

**Início: 01/07/2025 – 12:15:00 Fim: 03/07/2025 – 07:15:00  
Precipitação Máxima em 1 hora**

<b>Nº</b>	<b>Estações</b>	<b>Localização</b>	<b>Hora Leitura</b>	<b>Precipitação</b>
3	Rocinha	Zona Sul	01/07/2025 - 21:15:00	15,4
6	Copacabana	Zona Sul	01/07/2025 - 21:15:00	14,0
1	Vidigal	Zona Sul	01/07/2025 - 21:15:00	12,0
16	Jardim Botânico	Zona Sul	01/07/2025 - 21:15:00	11,8
28	Alto da Boa Vista	Baía de Guanabara	01/07/2025 - 22:30:00	11,8
2	Urca	Zona Sul	02/07/2025 - 06:15:00	10,8
19	Barra/Riocentro	Barra/Jacarepaguá	01/07/2025 - 20:15:00	10,2
21	Est. Grajaú/Jacarepaguá	Barra/Jacarepaguá	01/07/2025 - 20:45:00	8,8
31	Laranjeiras	Baía de Guanabara	01/07/2025 - 21:45:00	8,2
30	Recreio dos Bandeirantes	Barra/Jacarepaguá	02/07/2025 - 07:30:00	7,4
4	Tijuca	Baía de Guanabara	01/07/2025 - 21:30:00	7,2
15	Saúde	Baía de Guanabara	01/07/2025 - 21:30:00	7,2
17	Barra/Barrinha	Barra/Jacarepaguá	02/07/2025 - 05:15:00	7,2
25	Grota Funda	Barra/Jacarepaguá	01/07/2025 - 19:30:00	6,6
5	Santa Teresa	Baía de Guanabara	01/07/2025 - 21:30:00	6,4
18	Jacarepaguá/Cidade de Deus	Barra/Jacarepaguá	01/07/2025 - 20:15:00	5,6
33	Tijuca/Muda	Baía de Guanabara	01/07/2025 - 21:15:00	5,6
32	São Cristóvão	Baía de Guanabara	02/07/2025 - 11:45:00	5,0
14	Jacarepaguá/Tanque	Barra/Jacarepaguá	01/07/2025 - 20:45:00	4,0
24	Anchieta	Baía de Guanabara	02/07/2025 - 14:45:00	3,6
8	Ilha do Governador	Baía de Guanabara	02/07/2025 - 23:00:00	3,4
12	Bangu	Baía de Guanabara	03/07/2025 - 03:30:00	3,4
20	Guaratiba	Baía de Sepetiba	02/07/2025 - 08:15:00	3,2
22	Santa Cruz	Baía de Sepetiba	03/07/2025 - 06:30:00	3,2
27	Sepetiba	Baía de Sepetiba	01/07/2025 - 18:45:00	3,0
7	Grajaú	Baía de Guanabara	01/07/2025 - 21:15:00	2,4
13	Piedade	Baía de Guanabara	01/07/2025 - 20:45:00	2,2
26	Campo Grande	Baía de Sepetiba	01/07/2025 - 19:45:00	2,0
10	Madureira	Baía de Guanabara	01/07/2025 - 20:45:00	1,8
11	Irajá	Baía de Guanabara	01/07/2025 - 21:00:00	1,6
23	Grande Méier	Baía de Guanabara	01/07/2025 - 21:15:00	1,6
9	Penha	Baía de Guanabara	01/07/2025 - 21:15:00	1,4
29	Av. Brasil/Mendanha	Baía de Sepetiba	01/07/2025 - 19:45:00	1,0

**PREFEITURA DA CIDADE DO RIO DE JANEIRO**  
**SECRETARIA MUNICIPAL DE OBRAS**  
**FUNDAÇÃO GEORIO**

**Início: 01/07/2025 – 12:15:00    Fim: 03/07/2025 – 07:15:00**  
**Precipitação Máxima em 24 horas**



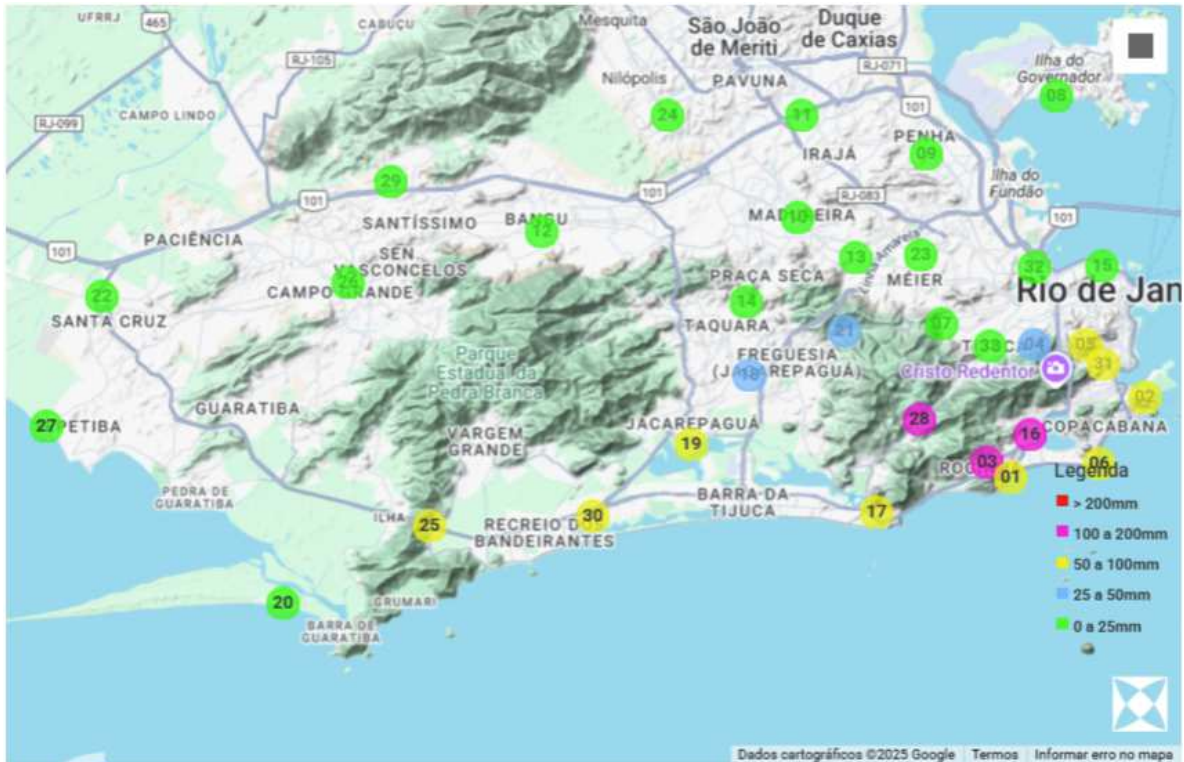
**PREFEITURA DA CIDADE DO RIO DE JANEIRO  
SECRETARIA MUNICIPAL DE OBRAS  
FUNDAÇÃO GEORIO**

**Início: 01/07/2025 – 12:15:00    Fim: 03/07/2025 – 07:15:00  
Precipitação Máxima em 24 horas**

Nº	Estações	Localização	Hora Leitura	Precipitação
3	Rocinha	Zona Sul	02/07/2025 - 20:00:00	120,8
28	Alto da Boa Vista	Baía de Guanabara	02/07/2025 - 19:30:00	92,0
16	Jardim Botânico	Zona Sul	02/07/2025 - 20:15:00	87,2
2	Urca	Zona Sul	03/07/2025 - 03:30:00	63,4
1	Vidigal	Zona Sul	02/07/2025 - 19:45:00	61,8
31	Laranjeiras	Baía de Guanabara	02/07/2025 - 19:30:00	59,0
17	Barra/Barrinha	Barra/Jacarepaguá	02/07/2025 - 19:00:00	55,2
19	Barra/Riocentro	Barra/Jacarepaguá	02/07/2025 - 19:00:00	53,2
30	Recreio dos Bandeirantes	Barra/Jacarepaguá	02/07/2025 - 15:30:00	49,6
6	Copacabana	Zona Sul	02/07/2025 - 19:00:00	48,0
25	Grota Funda	Barra/Jacarepaguá	02/07/2025 - 18:15:00	42,2
5	Santa Teresa	Baía de Guanabara	02/07/2025 - 20:15:00	41,4
21	Est. Grajaú/Jacarepaguá	Barra/Jacarepaguá	02/07/2025 - 19:30:00	37,2
4	Tijuca	Baía de Guanabara	02/07/2025 - 20:00:00	32,6
18	Jacarepaguá/Cidade de Deus	Barra/Jacarepaguá	02/07/2025 - 19:30:00	25,8
15	Saúde	Baía de Guanabara	02/07/2025 - 19:00:00	17,0
27	Sepetiba	Baía de Sepetiba	02/07/2025 - 16:00:00	16,2
20	Guaratiba	Baía de Sepetiba	02/07/2025 - 18:15:00	15,2
22	Santa Cruz	Baía de Sepetiba	02/07/2025 - 16:30:00	15,2
14	Jacarepaguá/Tanque	Barra/Jacarepaguá	02/07/2025 - 19:45:00	14,4
32	São Cristóvão	Baía de Guanabara	03/07/2025 - 02:30:00	11,6
33	Tijuca/Muda	Baía de Guanabara	02/07/2025 - 19:15:00	10,2
8	Ilha do Governador	Baía de Guanabara	03/07/2025 - 03:30:00	8,8
24	Anchieta	Baía de Guanabara	03/07/2025 - 03:15:00	8,8
26	Campo Grande	Baía de Sepetiba	02/07/2025 - 17:30:00	7,8
7	Grajaú	Baía de Guanabara	02/07/2025 - 20:00:00	6,8
13	Piedade	Baía de Guanabara	02/07/2025 - 18:30:00	6,6
29	Av. Brasil/Mendanha	Baía de Sepetiba	02/07/2025 - 13:30:00	5,8
10	Madureira	Baía de Guanabara	02/07/2025 - 15:30:00	5,6
12	Bangu	Baía de Guanabara	03/07/2025 - 04:30:00	5,2
23	Grande Méier	Baía de Guanabara	02/07/2025 - 18:45:00	3,4
11	Irajá	Baía de Guanabara	02/07/2025 - 03:45:00	2,8
9	Penha	Baía de Guanabara	01/07/2025 - 23:15:00	1,6

**PREFEITURA DA CIDADE DO RIO DE JANEIRO**  
**SECRETARIA MUNICIPAL DE OBRAS**  
**FUNDAÇÃO GEORIO**

**Início: 01/07/2025 – 12:15:00    Fim: 03/07/2025 – 07:15:00**  
**Precipitação Máxima em Acumulado**



**PREFEITURA DA CIDADE DO RIO DE JANEIRO  
SECRETARIA MUNICIPAL DE OBRAS  
FUNDAÇÃO GEORIO**

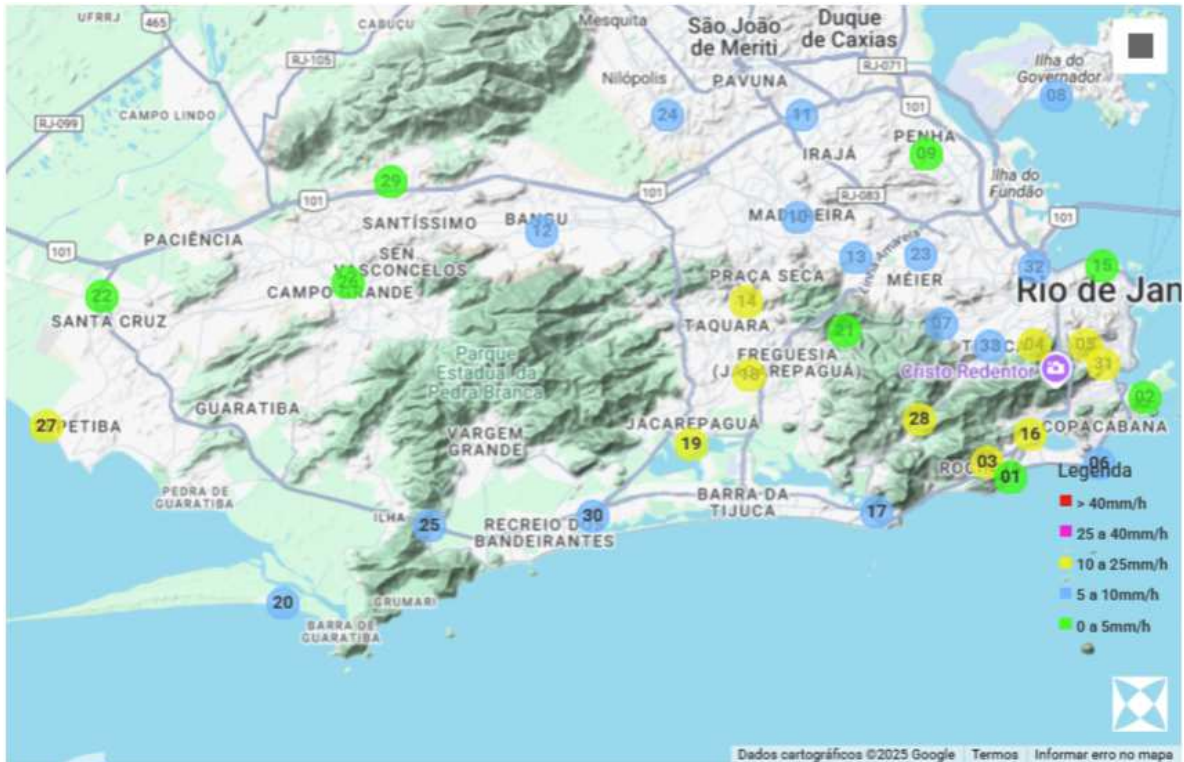
**Início: 01/07/2025 – 12:15:00    Fim: 03/07/2025 – 07:15:00  
Precipitação Máxima em Acumulado**

<b>Nº</b>	<b>Estações</b>	<b>Localização</b>	<b>Hora Leitura</b>	<b>Precipitação</b>
3	Rocinha	Zona Sul	-	153,0
28	Alto da Boa Vista	Baía de Guanabara	-	117,0
16	Jardim Botânico	Zona Sul	-	107,8
1	Vidigal	Zona Sul	-	77,8
31	Laranjeiras	Baía de Guanabara	-	72,6
17	Barra/Barrinha	Barra/Jacarepaguá	-	68,2
19	Barra/Riocentro	Barra/Jacarepaguá	-	66,8
2	Urca	Zona Sul	-	65,4
30	Recreio dos Bandeirantes	Barra/Jacarepaguá	-	62,0
6	Copacabana	Zona Sul	-	56,8
25	Grotá Funda	Barra/Jacarepaguá	-	56,8
5	Santa Teresa	Baía de Guanabara	-	51,8
21	Est. Grajaú/Jacarepaguá	Barra/Jacarepaguá	-	43,4
4	Tijuca	Baía de Guanabara	-	43,2
18	Jacarepaguá/Cidade de Deus	Barra/Jacarepaguá	-	35,6
14	Jacarepaguá/Tanque	Barra/Jacarepaguá	-	22,4
22	Santa Cruz	Baía de Sepetiba	-	22,0
15	Saúde	Baía de Guanabara	-	20,2
27	Sepetiba	Baía de Sepetiba	-	19,8
20	Guaratiba	Baía de Sepetiba	-	18,8
32	São Cristóvão	Baía de Guanabara	-	14,4
33	Tijuca/Muda	Baía de Guanabara	-	12,2
26	Campo Grande	Baía de Sepetiba	-	10,6
8	Ilha do Governador	Baía de Guanabara	-	10,2
24	Anchieta	Baía de Guanabara	-	9,2
7	Grajaú	Baía de Guanabara	-	8,4
29	Av. Brasil/Mendanha	Baía de Sepetiba	-	8,0
10	Madureira	Baía de Guanabara	-	7,8
13	Piedade	Baía de Guanabara	-	7,0
12	Bangu	Baía de Guanabara	-	6,8
23	Grande Méier	Baía de Guanabara	-	4,0
11	Irajá	Baía de Guanabara	-	3,4
9	Penha	Baía de Guanabara	-	2,2

19. Evento 04/07/25

**PREFEITURA DA CIDADE DO RIO DE JANEIRO**  
**SECRETARIA MUNICIPAL DE OBRAS**  
**FUNDAÇÃO GEORIO**

**Início: 04/07/2025 – 03:15:00    Fim: 04/07/2025 – 09:00:00**  
**Precipitação Máxima em 1 hora**



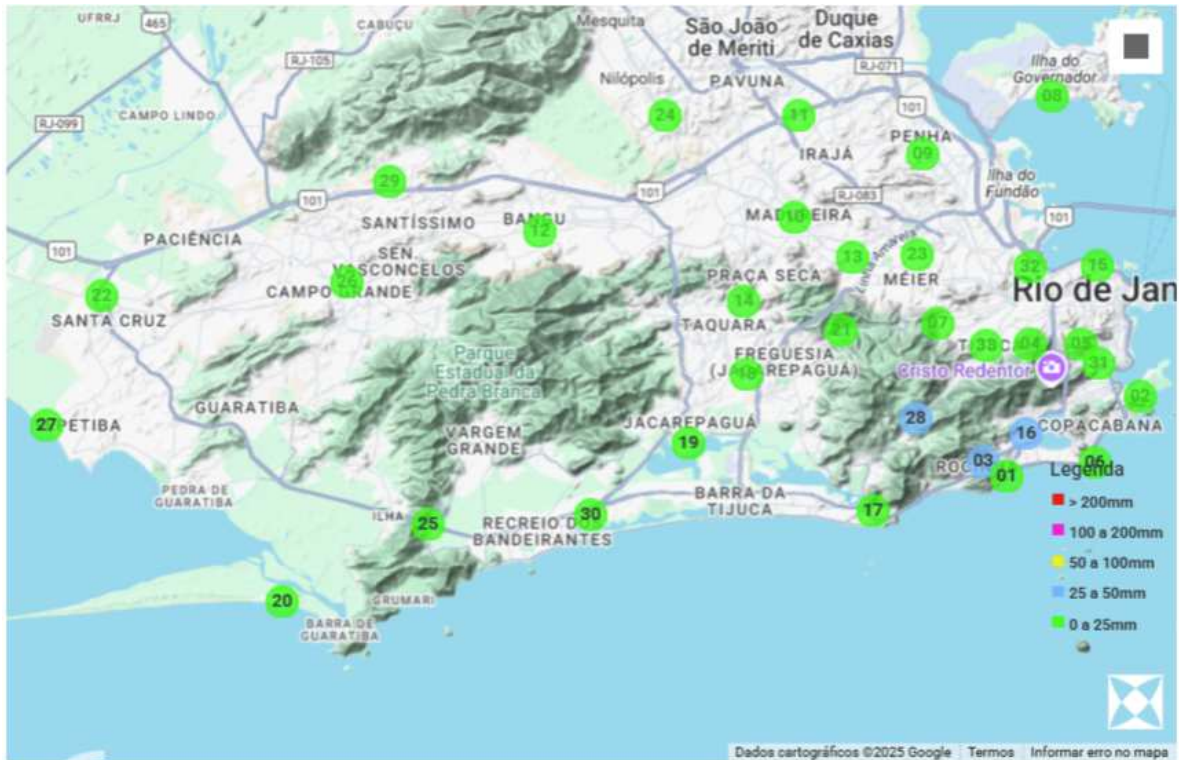
**PREFEITURA DA CIDADE DO RIO DE JANEIRO  
SECRETARIA MUNICIPAL DE OBRAS  
FUNDAÇÃO GEORIO**

**Início: 04/07/2025 – 03:15:00 Fim: 04/07/2025 – 09:00:00  
Precipitação Máxima em 1 hora**

<b>Nº</b>	<b>Estações</b>	<b>Localização</b>	<b>Hora Leitura</b>	<b>Precipitação</b>
28	Alto da Boa Vista	Baía de Guanabara	04/07/2025 - 05:30:00	20,4
18	Jacarepaguá/Cidade de Deus	Barra/Jacarepaguá	04/07/2025 - 05:30:00	16,6
3	Rocinha	Zona Sul	04/07/2025 - 05:30:00	16,0
4	Tijuca	Baía de Guanabara	04/07/2025 - 05:45:00	14,6
19	Barra/Riocentro	Barra/Jacarepaguá	04/07/2025 - 05:15:00	14,2
31	Laranjeiras	Baía de Guanabara	04/07/2025 - 05:45:00	14,0
5	Santa Teresa	Baía de Guanabara	04/07/2025 - 05:45:00	13,6
14	Jacarepaguá/Tanque	Barra/Jacarepaguá	04/07/2025 - 05:45:00	12,6
27	Sepetiba	Baía de Sepetiba	04/07/2025 - 06:30:00	11,8
16	Jardim Botânico	Zona Sul	04/07/2025 - 05:15:00	11,4
33	Tijuca/Muda	Baía de Guanabara	04/07/2025 - 05:45:00	10,0
10	Madureira	Baía de Guanabara	04/07/2025 - 06:00:00	8,8
30	Recreio dos Bandeirantes	Barra/Jacarepaguá	04/07/2025 - 05:30:00	8,4
8	Ilha do Governador	Baía de Guanabara	04/07/2025 - 06:15:00	8,0
25	Grota Funda	Barra/Jacarepaguá	04/07/2025 - 06:00:00	8,0
11	Irajá	Baía de Guanabara	04/07/2025 - 06:00:00	7,8
17	Barra/Barrinha	Barra/Jacarepaguá	04/07/2025 - 05:30:00	7,6
20	Guaratiba	Baía de Sepetiba	04/07/2025 - 04:45:00	7,6
23	Grande Méier	Baía de Guanabara	04/07/2025 - 06:15:00	7,2
13	Piedade	Baía de Guanabara	04/07/2025 - 06:15:00	6,8
7	Grajaú	Baía de Guanabara	04/07/2025 - 05:45:00	6,4
6	Copacabana	Zona Sul	04/07/2025 - 05:30:00	6,2
12	Bangu	Baía de Guanabara	04/07/2025 - 06:30:00	5,8
32	São Cristóvão	Baía de Guanabara	04/07/2025 - 06:00:00	5,8
24	Anchieta	Baía de Guanabara	04/07/2025 - 05:45:00	5,6
15	Saúde	Baía de Guanabara	04/07/2025 - 06:00:00	5,0
29	Av. Brasil/Mendanha	Baía de Sepetiba	04/07/2025 - 06:15:00	4,8
1	Vidigal	Zona Sul	04/07/2025 - 05:15:00	4,6
21	Est. Grajaú/Jacarepaguá	Barra/Jacarepaguá	04/07/2025 - 05:30:00	4,6
9	Penha	Baía de Guanabara	04/07/2025 - 06:15:00	3,4
22	Santa Cruz	Baía de Sepetiba	04/07/2025 - 06:45:00	2,0
26	Campo Grande	Baía de Sepetiba	04/07/2025 - 04:15:00	1,0
2	Urca	Zona Sul	04/07/2025 - 05:30:00	0,4

PREFEITURA DA CIDADE DO RIO DE JANEIRO  
SECRETARIA MUNICIPAL DE OBRAS  
FUNDAÇÃO GEORIO

Início: 04/07/2025 – 03:15:00 Fim: 04/07/2025 – 09:00:00  
Precipitação Máxima em Acumulado



**PREFEITURA DA CIDADE DO RIO DE JANEIRO  
SECRETARIA MUNICIPAL DE OBRAS  
FUNDAÇÃO GEORIO**

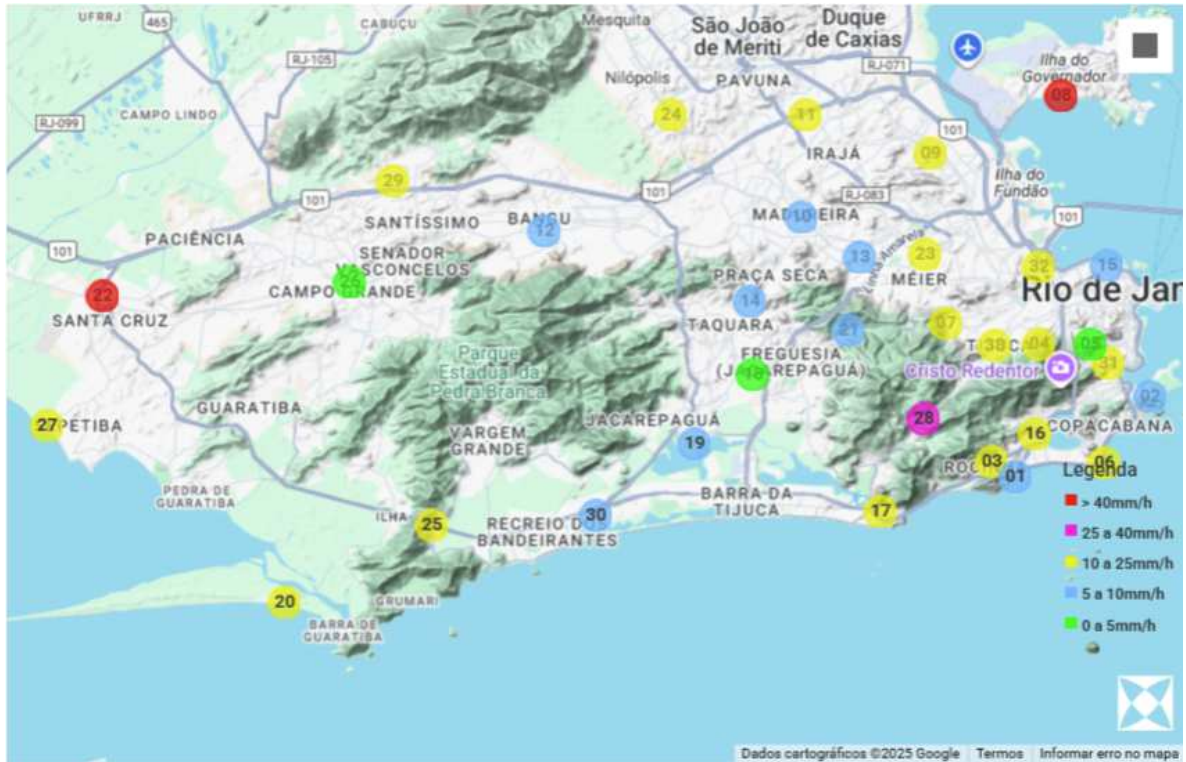
**Início: 04/07/2025 – 03:15:00    Fim: 04/07/2025 – 09:00:00  
Precipitação Máxima em Acumulado**

<b>Nº</b>	<b>Estações</b>	<b>Localização</b>	<b>Hora Leitura</b>	<b>Precipitação</b>
28	Alto da Boa Vista	Baía de Guanabara	-	38,2
16	Jardim Botânico	Zona Sul	-	28,6
3	Rocinha	Zona Sul	-	28,2
4	Tijuca	Baía de Guanabara	-	23,8
31	Laranjeiras	Baía de Guanabara	-	23,0
5	Santa Teresa	Baía de Guanabara	-	22,8
18	Jacarepaguá/Cidade de Deus	Barra/Jacarepaguá	-	22,8
14	Jacarepaguá/Tanque	Barra/Jacarepaguá	-	21,8
25	Grota Funda	Barra/Jacarepaguá	-	21,8
19	Barra/Riocentro	Barra/Jacarepaguá	-	21,4
33	Tijuca/Muda	Baía de Guanabara	-	19,4
30	Recreio dos Bandeirantes	Barra/Jacarepaguá	-	18,4
20	Guaratiba	Baía de Sepetiba	-	17,2
17	Barra/Barrinha	Barra/Jacarepaguá	-	16,0
12	Bangu	Baía de Guanabara	-	15,0
7	Grajaú	Baía de Guanabara	-	13,6
23	Grande Méier	Baía de Guanabara	-	13,4
10	Madureira	Baía de Guanabara	-	13,2
21	Est. Grajaú/Jacarepaguá	Barra/Jacarepaguá	-	12,6
27	Sepetiba	Baía de Sepetiba	-	12,6
6	Copacabana	Zona Sul	-	12,2
8	Ilha do Governador	Baía de Guanabara	-	11,6
15	Saúde	Baía de Guanabara	-	11,4
24	Anchieta	Baía de Guanabara	-	11,4
13	Piedade	Baía de Guanabara	-	11,2
32	São Cristóvão	Baía de Guanabara	-	11,0
11	Irajá	Baía de Guanabara	-	10,8
29	Av. Brasil/Mendanha	Baía de Sepetiba	-	10,6
1	Vidigal	Zona Sul	-	9,6
9	Penha	Baía de Guanabara	-	5,8
22	Santa Cruz	Baía de Sepetiba	-	2,8
26	Campo Grande	Baía de Sepetiba	-	2,6
2	Urca	Zona Sul	-	1,0

20. Evento 25/07/25

**PREFEITURA DA CIDADE DO RIO DE JANEIRO**  
**SECRETARIA MUNICIPAL DE OBRAS**  
**FUNDAÇÃO GEORIO**

**Início: 25/07/2025 – 17:45:00    Fim: 25/07/2025 – 21:15:00**  
**Precipitação Máxima em 1 hora**



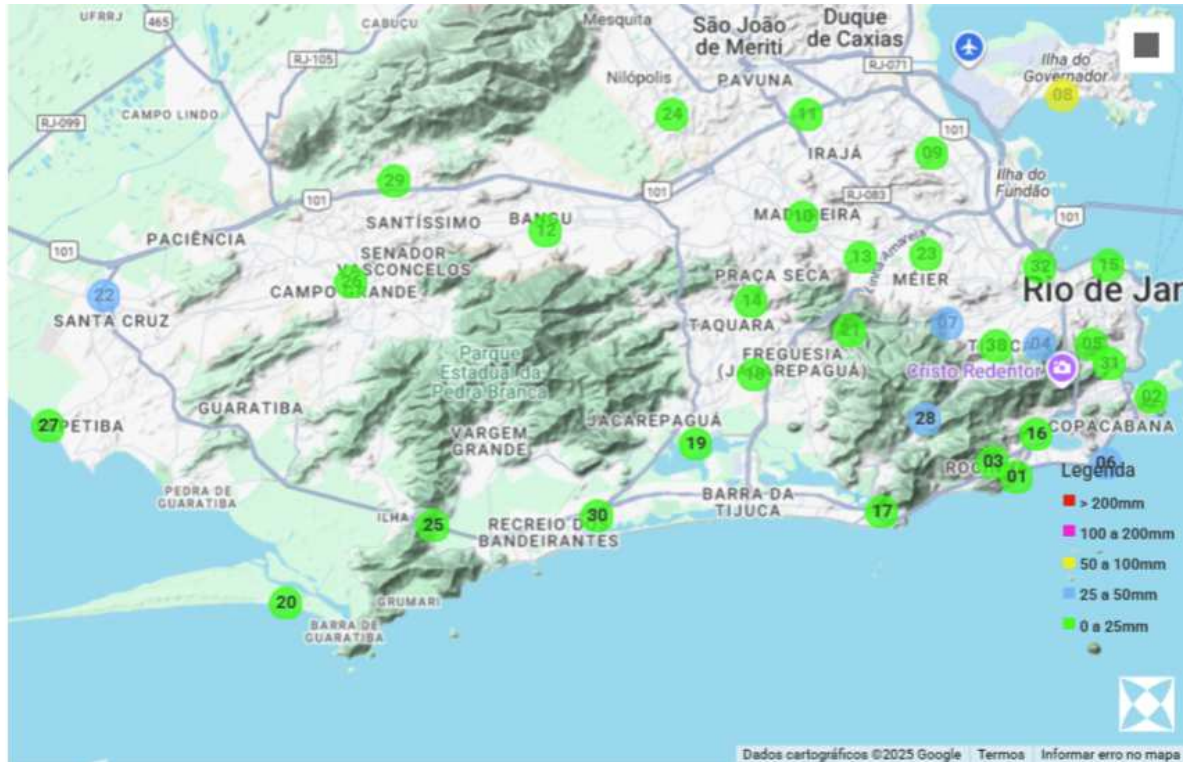
**PREFEITURA DA CIDADE DO RIO DE JANEIRO  
SECRETARIA MUNICIPAL DE OBRAS  
FUNDAÇÃO GEORIO**

**Início: 25/07/2025 – 17:45:00    Fim: 25/07/2025 – 21:15:00  
Precipitação Máxima em 1 hora**

<b>Nº</b>	<b>Estações</b>	<b>Localização</b>	<b>Hora Leitura</b>	<b>Precipitação</b>
8	Ilha do Governador	Baía de Guanabara	25/07/2025 - 19:30:00	50,0
22	Santa Cruz	Baía de Sepetiba	25/07/2025 - 18:30:00	43,6
28	Alto da Boa Vista	Baía de Guanabara	25/07/2025 - 19:30:00	33,0
4	Tijuca	Baía de Guanabara	25/07/2025 - 19:45:00	20,0
7	Grajaú	Baía de Guanabara	25/07/2025 - 20:00:00	19,6
11	Irajá	Baía de Guanabara	25/07/2025 - 19:30:00	19,0
6	Copacabana	Zona Sul	25/07/2025 - 19:30:00	18,6
24	Anchieta	Baía de Guanabara	25/07/2025 - 19:15:00	18,6
33	Tijuca/Muda	Baía de Guanabara	25/07/2025 - 20:00:00	17,6
29	Av. Brasil/Mendanha	Baía de Sepetiba	25/07/2025 - 18:45:00	16,8
25	Grota Funda	Barra/Jacarepaguá	25/07/2025 - 18:45:00	16,4
20	Guaratiba	Baía de Sepetiba	25/07/2025 - 18:45:00	16,0
3	Rocinha	Zona Sul	25/07/2025 - 19:30:00	15,8
27	Sepetiba	Baía de Sepetiba	25/07/2025 - 18:15:00	14,8
16	Jardim Botânico	Zona Sul	25/07/2025 - 20:15:00	13,8
23	Grande Méier	Baía de Guanabara	25/07/2025 - 20:00:00	13,0
9	Penha	Baía de Guanabara	25/07/2025 - 19:45:00	12,6
32	São Cristóvão	Baía de Guanabara	25/07/2025 - 20:15:00	11,8
17	Barra/Barrinha	Barra/Jacarepaguá	25/07/2025 - 19:15:00	11,0
31	Laranjeiras	Baía de Guanabara	25/07/2025 - 20:15:00	10,4
2	Urca	Zona Sul	25/07/2025 - 20:15:00	9,2
30	Recreio dos Bandeirantes	Barra/Jacarepaguá	25/07/2025 - 19:00:00	9,2
12	Bangu	Baía de Guanabara	25/07/2025 - 19:00:00	9,0
14	Jacarepaguá/Tanque	Barra/Jacarepaguá	25/07/2025 - 19:15:00	8,6
10	Madureira	Baía de Guanabara	25/07/2025 - 19:30:00	8,4
19	Barra/Riocentro	Barra/Jacarepaguá	25/07/2025 - 19:15:00	7,8
1	Vidigal	Zona Sul	25/07/2025 - 19:45:00	7,6
15	Saúde	Baía de Guanabara	25/07/2025 - 20:15:00	7,4
21	Est. Grajaú/Jacarepaguá	Barra/Jacarepaguá	25/07/2025 - 20:00:00	6,4
13	Piedade	Baía de Guanabara	25/07/2025 - 19:30:00	6,0
18	Jacarepaguá/Cidade de Deus	Barra/Jacarepaguá	25/07/2025 - 19:45:00	4,6
5	Santa Teresa	Baía de Guanabara	25/07/2025 - 21:00:00	0,6
26	Campo Grande	Baía de Sepetiba	25/07/2025 - 17:45:00	0,0

**PREFEITURA DA CIDADE DO RIO DE JANEIRO**  
**SECRETARIA MUNICIPAL DE OBRAS**  
**FUNDAÇÃO GEORIO**

**Início: 25/07/2025 – 17:45:00    Fim: 25/07/2025 – 21:15:00**  
**Precipitação Máxima em Acumulado**



**PREFEITURA DA CIDADE DO RIO DE JANEIRO  
SECRETARIA MUNICIPAL DE OBRAS  
FUNDAÇÃO GEORIO**

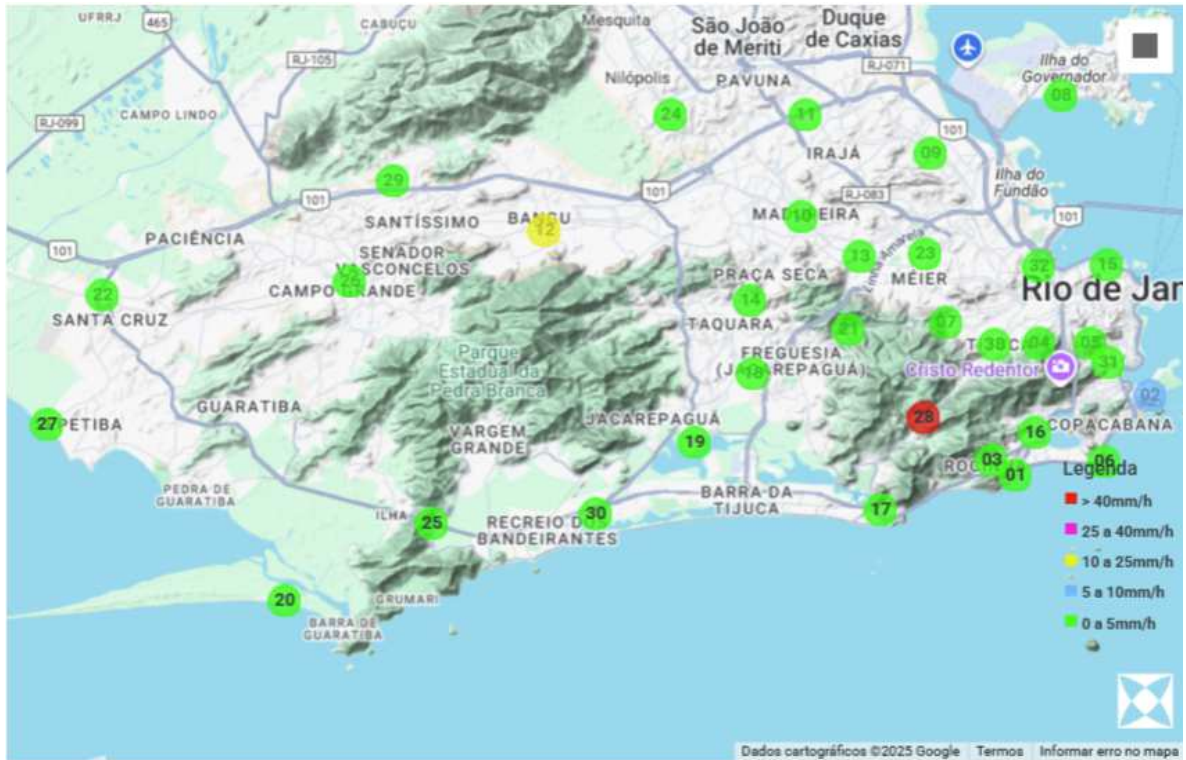
**Início: 25/07/2025 – 17:45:00    Fim: 25/07/2025 – 21:15:00  
Precipitação Máxima em Acumulado**

<b>Nº</b>	<b>Estações</b>	<b>Localização</b>	<b>Hora Leitura</b>	<b>Precipitação</b>
8	Ilha do Governador	Baía de Guanabara	-	54,6
22	Santa Cruz	Baía de Sepetiba	-	44,2
28	Alto da Boa Vista	Baía de Guanabara	-	41,2
4	Tijuca	Baía de Guanabara	-	26,2
7	Grajaú	Baía de Guanabara	-	25,6
6	Copacabana	Zona Sul	-	25,4
33	Tijuca/Muda	Baía de Guanabara	-	23,6
11	Irajá	Baía de Guanabara	-	22,8
24	Anchieta	Baía de Guanabara	-	22,6
3	Rocinha	Zona Sul	-	21,4
25	Grota Funda	Barra/Jacarepaguá	-	21,0
16	Jardim Botânico	Zona Sul	-	19,0
29	Av. Brasil/Mendanha	Baía de Sepetiba	-	18,8
20	Guaratiba	Baía de Sepetiba	-	18,4
17	Barra/Barrinha	Barra/Jacarepaguá	-	18,0
23	Grande Méier	Baía de Guanabara	-	17,4
2	Urca	Zona Sul	-	16,0
9	Penha	Baía de Guanabara	-	15,8
31	Laranjeiras	Baía de Guanabara	-	15,8
27	Sepetiba	Baía de Sepetiba	-	15,2
32	São Cristóvão	Baía de Guanabara	-	14,6
30	Recreio dos Bandeirantes	Barra/Jacarepaguá	-	13,6
14	Jacarepaguá/Tanque	Barra/Jacarepaguá	-	13,0
10	Madureira	Baía de Guanabara	-	12,0
12	Bangu	Baía de Guanabara	-	12,0
19	Barra/Riocentro	Barra/Jacarepaguá	-	12,0
1	Vidigal	Zona Sul	-	11,0
13	Piedade	Baía de Guanabara	-	11,0
15	Saúde	Baía de Guanabara	-	10,6
21	Est. Grajaú/Jacarepaguá	Barra/Jacarepaguá	-	9,2
18	Jacarepaguá/Cidade de Deus	Barra/Jacarepaguá	-	8,4
5	Santa Teresa	Baía de Guanabara	-	0,6
26	Campo Grande	Baía de Sepetiba	-	0,0

21. Evento 30/08/25

**PREFEITURA DA CIDADE DO RIO DE JANEIRO**  
**SECRETARIA MUNICIPAL DE OBRAS**  
**FUNDAÇÃO GEORIO**

**Início: 30/08/2025 – 11:45:00    Fim: 30/08/2025 – 16:30:00**  
**Precipitação Máxima em 1 hora**



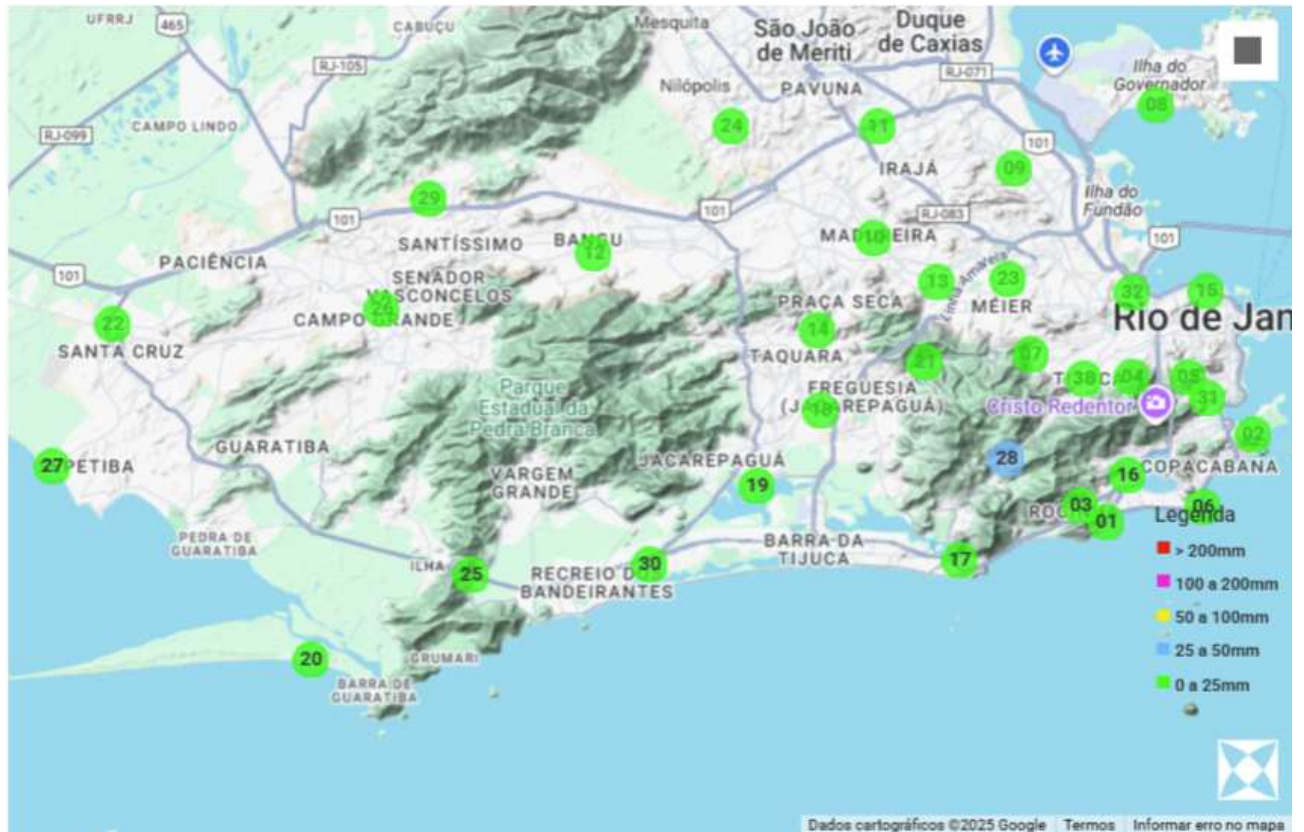
**PREFEITURA DA CIDADE DO RIO DE JANEIRO  
SECRETARIA MUNICIPAL DE OBRAS  
FUNDAÇÃO GEORIO**

**Início: 30/08/2025 – 11:45:00 Fim: 30/08/2025 – 16:30:00  
Precipitação Máxima em 1 hora**

Nº	Estações	Localização	Hora Leitura	Precipitação
28	Alto da Boa Vista	Baía de Guanabara	30/08/2025 - 12:30:00	48,8
12	Bangu	Baía de Guanabara	30/08/2025 - 12:45:00	12,6
2	Urca	Zona Sul	30/08/2025 - 12:30:00	9,2
18	Jacarepaguá/Cidade de Deus	Barra/Jacarepaguá	30/08/2025 - 12:45:00	4,8
14	Jacarepaguá/Tanque	Barra/Jacarepaguá	30/08/2025 - 12:45:00	3,2
6	Copacabana	Zona Sul	30/08/2025 - 12:45:00	2,8
31	Laranjeiras	Baía de Guanabara	30/08/2025 - 12:45:00	2,8
5	Santa Teresa	Baía de Guanabara	30/08/2025 - 13:00:00	2,6
16	Jardim Botânico	Zona Sul	30/08/2025 - 12:45:00	2,2
8	Ilha do Governador	Baía de Guanabara	30/08/2025 - 15:45:00	2,0
19	Barra/Riocentro	Barra/Jacarepaguá	30/08/2025 - 13:00:00	2,0
4	Tijuca	Baía de Guanabara	30/08/2025 - 12:45:00	1,2
29	Av. Brasil/Mendanha	Baía de Sepetiba	30/08/2025 - 13:15:00	1,2
3	Rocinha	Zona Sul	30/08/2025 - 12:45:00	1,0
33	Tijuca/Muda	Baía de Guanabara	30/08/2025 - 12:45:00	1,0
15	Saúde	Baía de Guanabara	30/08/2025 - 13:15:00	0,8
30	Recreio dos Bandeirantes	Barra/Jacarepaguá	30/08/2025 - 13:00:00	0,8
1	Vidigal	Zona Sul	30/08/2025 - 12:30:00	0,6
32	São Cristóvão	Baía de Guanabara	30/08/2025 - 13:00:00	0,4
7	Grajaú	Baía de Guanabara	30/08/2025 - 12:45:00	0,2
17	Barra/Barrinha	Barra/Jacarepaguá	30/08/2025 - 13:15:00	0,2
21	Est. Grajaú/Jacarepaguá	Barra/Jacarepaguá	30/08/2025 - 13:00:00	0,2
24	Anchieta	Baía de Guanabara	30/08/2025 - 12:45:00	0,2
9	Penha	Baía de Guanabara	30/08/2025 - 11:45:00	0,0
10	Madureira	Baía de Guanabara	30/08/2025 - 11:45:00	0,0
11	Irajá	Baía de Guanabara	30/08/2025 - 11:45:00	0,0
13	Piedade	Baía de Guanabara	30/08/2025 - 11:45:00	0,0
20	Guaratiba	Baía de Sepetiba	30/08/2025 - 11:45:00	0,0
22	Santa Cruz	Baía de Sepetiba	30/08/2025 - 11:45:00	0,0
23	Grande Méier	Baía de Guanabara	30/08/2025 - 11:45:00	0,0
25	Grota Funda	Barra/Jacarepaguá	30/08/2025 - 11:45:00	0,0
26	Campo Grande	Baía de Sepetiba	30/08/2025 - 11:45:00	0,0
27	Sepetiba	Baía de Sepetiba	30/08/2025 - 11:45:00	0,0

**PREFEITURA DA CIDADE DO RIO DE JANEIRO**  
**SECRETARIA MUNICIPAL DE OBRAS**  
**FUNDAÇÃO GEORIO**

**Início: 30/08/2025 – 11:45:00    Fim: 30/08/2025 – 16:30:00**  
**Precipitação Máxima em Acumulado**



**PREFEITURA DA CIDADE DO RIO DE JANEIRO  
SECRETARIA MUNICIPAL DE OBRAS  
FUNDAÇÃO GEORIO**

**Início: 30/08/2025 – 11:45:00 Fim: 30/08/2025 – 16:30:00  
Precipitação Máxima em Acumulado**

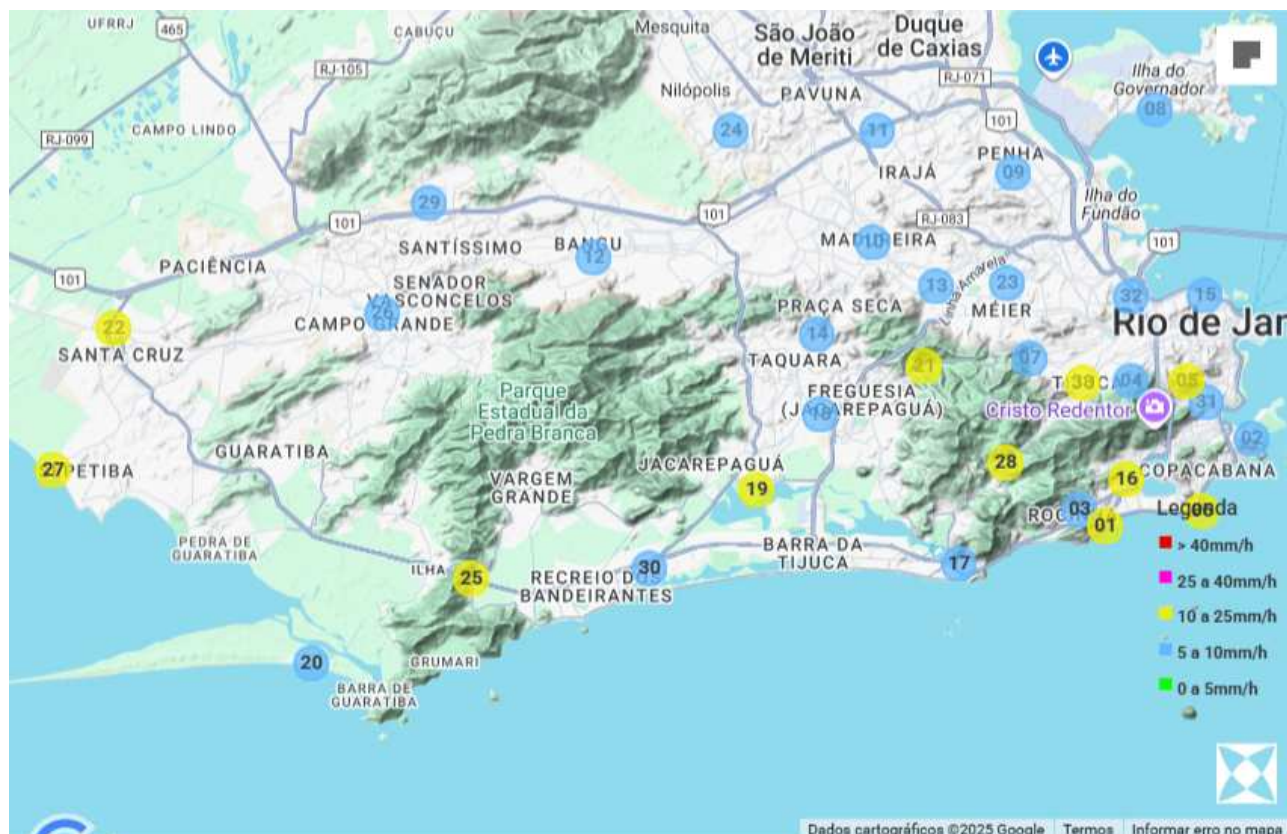
<b>Nº</b>	<b>Estações</b>	<b>Localização</b>	<b>Hora Leitura</b>	<b>Precipitação</b>
28	Alto da Boa Vista	Baía de Guanabara	-	48,0
12	Bangu	Baía de Guanabara	-	13,2
2	Urca	Zona Sul	-	6,6
18	Jacarepaguá/Cidade de Deus	Barra/Jacarepaguá	-	4,8
14	Jacarepaguá/Tanque	Barra/Jacarepaguá	-	3,4
31	Laranjeiras	Baía de Guanabara	-	3,0
6	Copacabana	Zona Sul	-	2,8
5	Santa Teresa	Baía de Guanabara	-	2,6
16	Jardim Botânico	Zona Sul	-	2,4
19	Barra/Riocentro	Barra/Jacarepaguá	-	2,2
8	Ilha do Governador	Baía de Guanabara	-	2,0
4	Tijuca	Baía de Guanabara	-	1,4
29	Av. Brasil/Mendanha	Baía de Sepetiba	-	1,4
3	Rocinha	Zona Sul	-	1,2
33	Tijuca/Muda	Baía de Guanabara	-	1,2
1	Vidigal	Zona Sul	-	0,8
15	Saúde	Baía de Guanabara	-	0,8
30	Recreio dos Bandeirantes	Barra/Jacarepaguá	-	0,8
32	São Cristóvão	Baía de Guanabara	-	0,4
7	Grajaú	Baía de Guanabara	-	0,2
17	Barra/Barrinha	Barra/Jacarepaguá	-	0,2
21	Est. Grajaú/Jacarepaguá	Barra/Jacarepaguá	-	0,2
24	Anchieta	Baía de Guanabara	-	0,2
9	Penha	Baía de Guanabara	-	0,0
10	Madureira	Baía de Guanabara	-	0,0
11	Irajá	Baía de Guanabara	-	0,0
13	Piedade	Baía de Guanabara	-	0,0
20	Guaratiba	Baía de Sepetiba	-	0,0
22	Santa Cruz	Baía de Sepetiba	-	0,0
23	Grande Méier	Baía de Guanabara	-	0,0
25	Grota Funda	Barra/Jacarepaguá	-	0,0
26	Campo Grande	Baía de Sepetiba	-	0,0
27	Sepetiba	Baía de Sepetiba	-	0,0

22. Evento 18/10/25

**PREFEITURA DA CIDADE DO RIO DE JANEIRO**  
**SECRETARIA MUNICIPAL DE OBRAS**  
**FUNDAÇÃO GEORIO**

**Início: 18/10/2025 – 20:15:00 Fim: 19/10/2025 – 15:15:00**

**Precipitação Máxima em 01 hora**



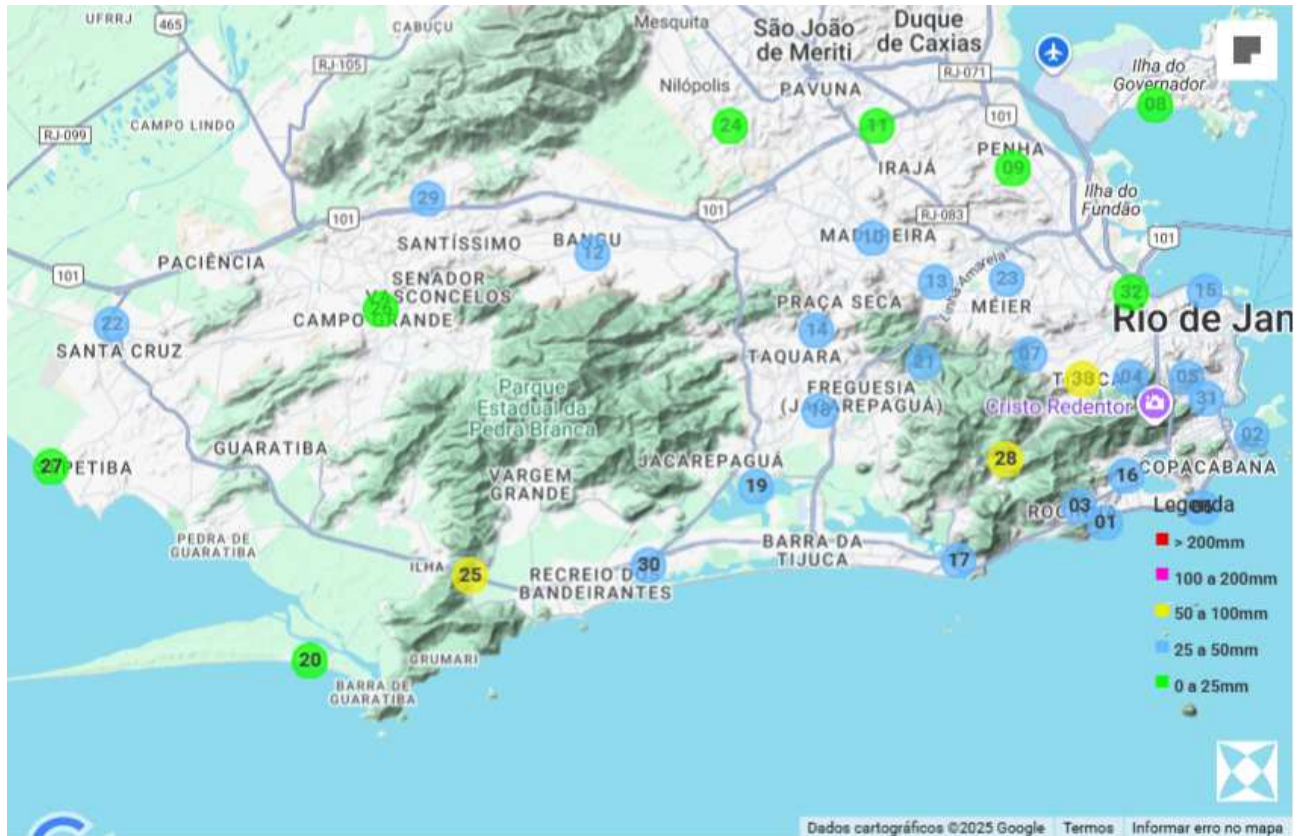
**PREFEITURA DA CIDADE DO RIO DE JANEIRO  
SECRETARIA MUNICIPAL DE OBRAS  
FUNDAÇÃO GEORIO**

**Início: 18/10/2025 – 20:15:00 Fim: 19/10/2025 – 15:15:00  
Precipitação Máxima em 01 hora**

<b>Nº</b>	<b>Estações</b>	<b>Localização</b>	<b>Hora Leitura</b>	<b>Precipitação</b>
28	Alto da Boa Vista	Baía de Guanabara	19/10/2025 - 05:45:00	19,8
25	Grota Funda	Barra/Jacarepaguá	19/10/2025 - 05:45:00	15,8
22	Santa Cruz	Baía de Sepetiba	18/10/2025 - 20:15:00	15,0
19	Barra/Riocentro	Barra/Jacarepaguá	19/10/2025 - 06:00:00	14,4
6	Copacabana	Zona Sul	19/10/2025 - 06:30:00	13,6
33	Tijuca/Muda	Baía de Guanabara	19/10/2025 - 07:00:00	12,6
1	Vidigal	Zona Sul	19/10/2025 - 06:30:00	11,6
16	Jardim Botânico	Zona Sul	19/10/2025 - 06:00:00	11,4
27	Sepetiba	Baía de Sepetiba	18/10/2025 - 20:15:00	11,2
21	Est. Grajaú/Jacarepaguá	Barra/Jacarepaguá	19/10/2025 - 05:30:00	10,6
5	Santa Teresa	Baía de Guanabara	19/10/2025 - 05:45:00	10,4
3	Rocinha	Zona Sul	19/10/2025 - 06:15:00	10,0
31	Laranjeiras	Baía de Guanabara	19/10/2025 - 05:45:00	10,0
29	Av. Brasil/Mendanha	Baía de Sepetiba	18/10/2025 - 21:00:00	9,6
4	Tijuca	Baía de Guanabara	19/10/2025 - 05:45:00	8,0
10	Madureira	Baía de Guanabara	18/10/2025 - 21:45:00	8,0
17	Barra/Barrinha	Barra/Jacarepaguá	18/10/2025 - 21:15:00	8,0
20	Guaratiba	Baía de Sepetiba	18/10/2025 - 20:30:00	8,0
18	Jacarepaguá/Cidade de Deus	Barra/Jacarepaguá	18/10/2025 - 21:00:00	7,8
8	Ilha do Governador	Baía de Guanabara	18/10/2025 - 22:00:00	7,6
30	Recreio dos Bandeirantes	Barra/Jacarepaguá	18/10/2025 - 20:45:00	7,4
2	Urca	Zona Sul	19/10/2025 - 06:00:00	7,0
14	Jacarepaguá/Tanque	Barra/Jacarepaguá	18/10/2025 - 21:30:00	6,8
24	Anchieta	Baía de Guanabara	18/10/2025 - 21:30:00	6,8
15	Saúde	Baía de Guanabara	18/10/2025 - 22:15:00	6,6
32	São Cristóvão	Baía de Guanabara	18/10/2025 - 22:00:00	6,6
12	Bangu	Baía de Guanabara	18/10/2025 - 21:15:00	6,4
26	Campo Grande	Baía de Sepetiba	18/10/2025 - 21:00:00	6,4
9	Penha	Baía de Guanabara	18/10/2025 - 22:00:00	6,2
23	Grande Méier	Baía de Guanabara	18/10/2025 - 22:00:00	6,2
7	Grajaú	Baía de Guanabara	19/10/2025 - 02:00:00	6,0
11	Irajá	Baía de Guanabara	18/10/2025 - 21:45:00	5,4
13	Piedade	Baía de Guanabara	18/10/2025 - 21:45:00	5,2

**PREFEITURA DA CIDADE DO RIO DE JANEIRO**  
**SECRETARIA MUNICIPAL DE OBRAS**  
**FUNDAÇÃO GEORIO**

**Início: 18/10/2025 – 20:15:00    Fim: 19/10/2025 – 15:15:00**  
**Precipitação Máxima em Acumulado**



**PREFEITURA DA CIDADE DO RIO DE JANEIRO  
SECRETARIA MUNICIPAL DE OBRAS  
FUNDAÇÃO GEORIO**

**Início: 18/10/2025 – 20:15:00    Fim: 30/08/2025 – 16:30:00  
Precipitação Máxima em Acumulado**

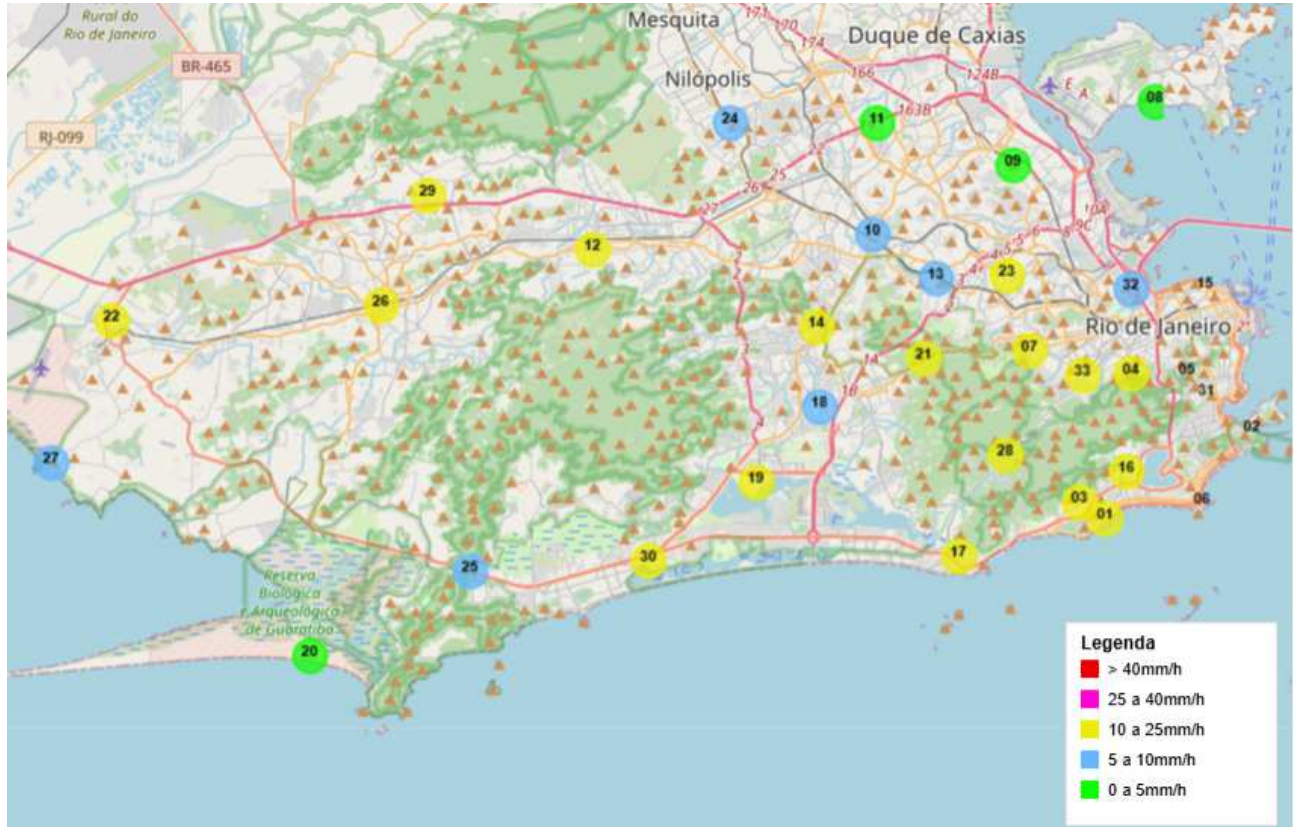
<b>N°</b>	<b>Estações</b>	<b>Localização</b>	<b>Hora Leitura</b>	<b>Precipitação</b>
28	Alto da Boa Vista	Baía de Guanabara	-	66,8
25	Grota Funda	Barra/Jacarepaguá	-	63,4
33	Tijuca/Muda	Baía de Guanabara	-	54,0
30	Recreio dos Bandeirantes	Barra/Jacarepaguá	-	46,6
19	Barra/Riocentro	Barra/Jacarepaguá	-	45,8
16	Jardim Botânico	Zona Sul	-	43,2
7	Grajaú	Baía de Guanabara	-	42,2
4	Tijuca	Baía de Guanabara	-	41,8
5	Santa Teresa	Baía de Guanabara	-	40,8
31	Laranjeiras	Baía de Guanabara	-	40,6
12	Bangu	Baía de Guanabara	-	38,8
21	Est. Grajaú/Jacarepaguá	Barra/Jacarepaguá	-	35,8
23	Grande Méier	Baía de Guanabara	-	35,8
10	Madureira	Baía de Guanabara	-	34,4
6	Copacabana	Zona Sul	-	33,8
18	Jacarepaguá/Cidade de Deus	Barra/Jacarepaguá	-	31,2
3	Rocinha	Zona Sul	-	30,8
2	Urca	Zona Sul	-	30,4
29	Av. Brasil/Mendanha	Baía de Sepetiba	-	30,0
14	Jacarepaguá/Tanque	Barra/Jacarepaguá	-	29,6
1	Vidigal	Zona Sul	-	29,2
15	Saúde	Baía de Guanabara	-	28,6
13	Piedade	Baía de Guanabara	-	27,4
17	Barra/Barrinha	Barra/Jacarepaguá	-	26,8
22	Santa Cruz	Baía de Sepetiba	-	26,8
20	Guaratiba	Baía de Sepetiba	-	24,2
24	Anchieta	Baía de Guanabara	-	24,0
27	Sepetiba	Baía de Sepetiba	-	23,8
26	Campo Grande	Baía de Sepetiba	-	23,0
32	São Cristóvão	Baía de Guanabara	-	22,6
8	Ilha do Governador	Baía de Guanabara	-	22,0
11	Irajá	Baía de Guanabara	-	20,4
9	Penha	Baía de Guanabara	-	17,8

23. Evento 08/11/25

**PREFEITURA DA CIDADE DO RIO DE JANEIRO**  
**SECRETARIA MUNICIPAL DE OBRAS**  
**FUNDAÇÃO GEORIO**

**Início: 08/11/2025 – 01:45:00 Fim: 08/11/2025 – 09:45:00**

**Precipitação Máxima em 01 hora**



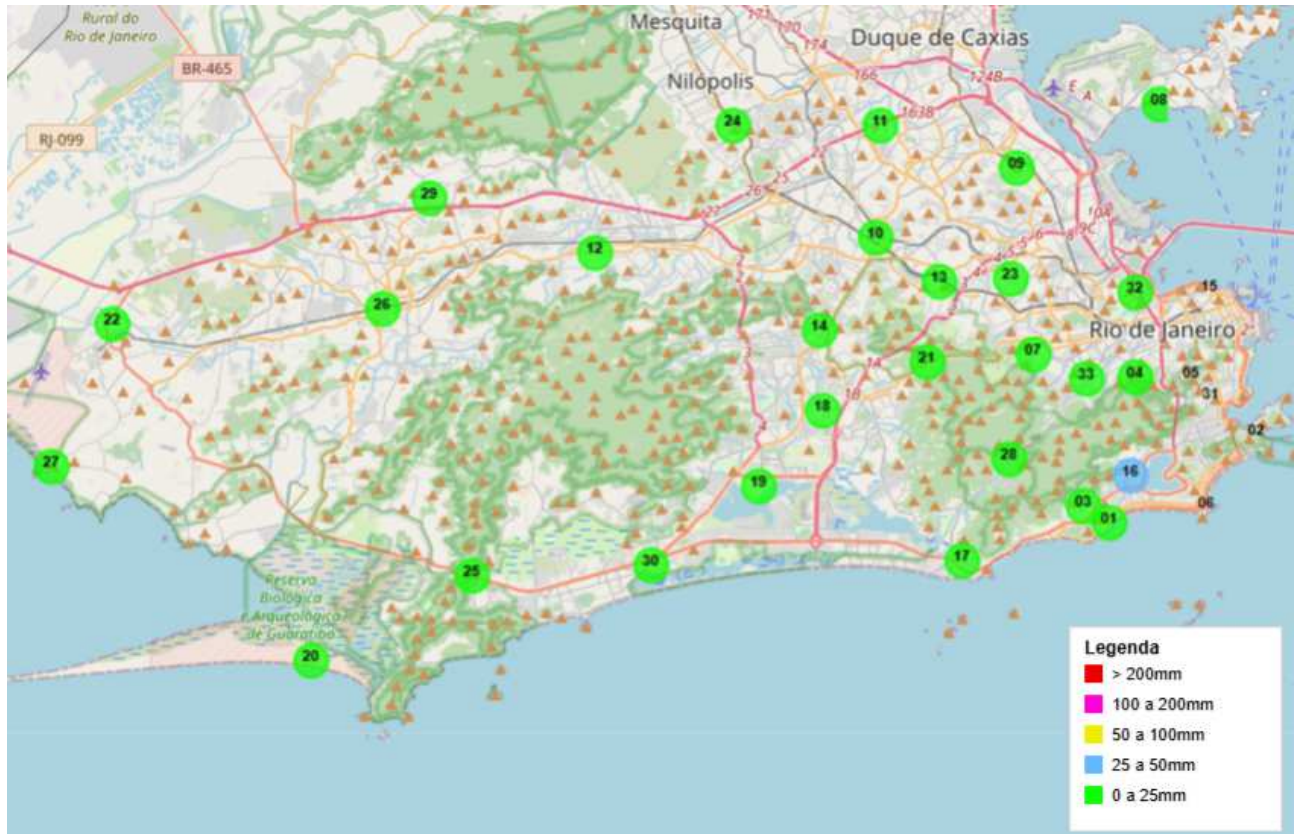
**PREFEITURA DA CIDADE DO RIO DE JANEIRO  
SECRETARIA MUNICIPAL DE OBRAS  
FUNDAÇÃO GEORIO**

**Início: 08/11/2025 – 01:45:00    Fim: 08/11/2025 – 09:45:00  
Precipitação Máxima em 01 hora**

<b>Nº</b>	<b>Estações</b>	<b>Localização</b>	<b>Hora Leitura</b>	<b>Precipitação</b>
16	Jardim Botânico	Zona Sul	08/11/2025 - 07:00:00	23,8
19	Barra/Riocentro	Barra/Jacarepaguá	08/11/2025 - 06:45:00	21,6
12	Bangu	Baía de Guanabara	08/11/2025 - 06:45:00	20,2
22	Santa Cruz	Baía de Sepetiba	08/11/2025 - 06:45:00	20,2
29	Av. Brasil/Mendanha	Baía de Sepetiba	08/11/2025 - 06:45:00	20,0
28	Alto da Boa Vista	Baía de Guanabara	08/11/2025 - 07:00:00	18,8
3	Rocinha	Zona Sul	08/11/2025 - 07:00:00	18,4
7	Grajaú	Baía de Guanabara	08/11/2025 - 07:15:00	18,2
26	Campo Grande	Baía de Sepetiba	08/11/2025 - 06:45:00	17,8
33	Tijuca/Muda	Baía de Guanabara	08/11/2025 - 07:00:00	17,2
6	Copacabana	Zona Sul	08/11/2025 - 07:00:00	16,4
1	Vidigal	Zona Sul	08/11/2025 - 07:00:00	15,2
4	Tijuca	Baía de Guanabara	08/11/2025 - 07:15:00	13,6
14	Jacarepaguá/Tanque	Barra/Jacarepaguá	08/11/2025 - 07:00:00	13,0
30	Recreio dos Bandeirantes	Barra/Jacarepaguá	08/11/2025 - 06:45:00	12,8
2	Urca	Zona Sul	08/11/2025 - 07:15:00	12,6
21	Est. Grajaú/Jacarepaguá	Barra/Jacarepaguá	08/11/2025 - 07:00:00	11,8
17	Barra/Barrinha	Barra/Jacarepaguá	08/11/2025 - 07:00:00	10,4
23	Grande Méier	Baía de Guanabara	08/11/2025 - 07:15:00	10,2
27	Sepetiba	Baía de Sepetiba	08/11/2025 - 06:45:00	9,8
18	Jacarepaguá/Cidade de Deus	Barra/Jacarepaguá	08/11/2025 - 06:45:00	9,2
25	Grota Funda	Barra/Jacarepaguá	08/11/2025 - 07:00:00	9,0
10	Madureira	Baía de Guanabara	08/11/2025 - 07:00:00	8,4
13	Piedade	Baía de Guanabara	08/11/2025 - 07:00:00	8,2
24	Anchieta	Baía de Guanabara	08/11/2025 - 07:00:00	8,0
32	São Cristóvão	Baía de Guanabara	08/11/2025 - 07:15:00	7,8
5	Santa Teresa	Baía de Guanabara	08/11/2025 - 07:15:00	6,6
15	Saúde	Baía de Guanabara	08/11/2025 - 07:15:00	6,6
9	Penha	Baía de Guanabara	08/11/2025 - 07:15:00	3,6
11	Irajá	Baía de Guanabara	08/11/2025 - 07:00:00	3,6
8	Ilha do Governador	Baía de Guanabara	08/11/2025 - 07:15:00	3,0
20	Guaratiba	Baía de Sepetiba	08/11/2025 - 07:00:00	2,8
31	Laranjeiras	Baía de Guanabara	08/11/2025 - 07:00:00	2,8

**PREFEITURA DA CIDADE DO RIO DE JANEIRO**  
**SECRETARIA MUNICIPAL DE OBRAS**  
**FUNDAÇÃO GEORIO**

**Início: 08/11/2025 – 01:45:00    Fim: 08/11/2025 – 09:45:00**  
**Precipitação Máxima em Acumulado**



**PREFEITURA DA CIDADE DO RIO DE JANEIRO  
SECRETARIA MUNICIPAL DE OBRAS  
FUNDAÇÃO GEORIO**

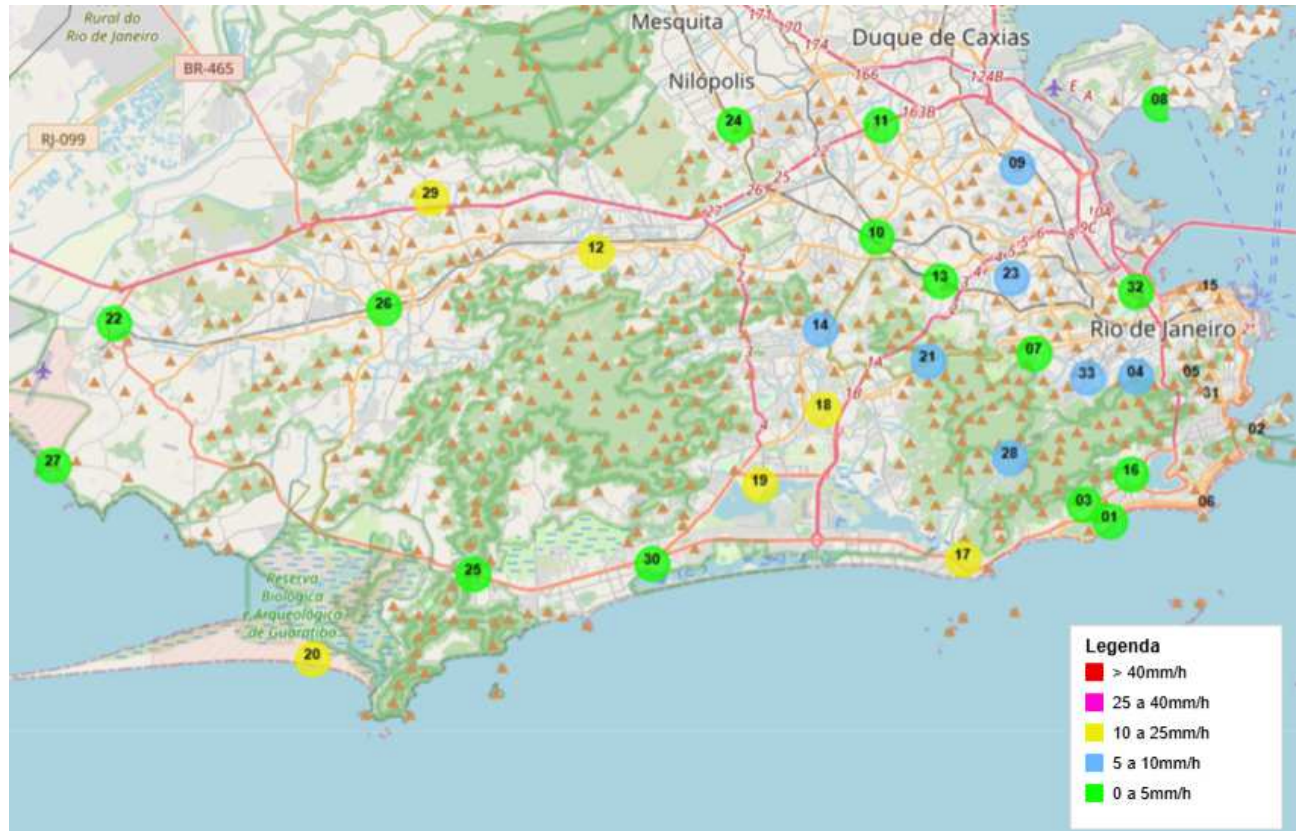
**Início: 08/11/2025 – 01:45:00 Fim: 08/11/2025 – 09:45:00  
Precipitação Máxima em Acumulado**

<b>Nº</b>	<b>Estações</b>	<b>Localização</b>	<b>Hora Leitura</b>	<b>Precipitação</b>
16	Jardim Botânico	Zona Sul	-	25,2
19	Barra/Riocentro	Barra/Jacarepaguá	-	23,4
12	Bangu	Baía de Guanabara	-	22,2
22	Santa Cruz	Baía de Sepetiba	-	21,0
28	Alto da Boa Vista	Baía de Guanabara	-	21,0
29	Av. Brasil/Mendanha	Baía de Sepetiba	-	21,0
7	Grajaú	Baía de Guanabara	-	19,8
3	Rocinha	Zona Sul	-	19,6
33	Tijuca/Muda	Baía de Guanabara	-	19,4
26	Campo Grande	Baía de Sepetiba	-	19,2
6	Copacabana	Zona Sul	-	17,4
1	Vidigal	Zona Sul	-	16,0
4	Tijuca	Baía de Guanabara	-	15,4
14	Jacarepaguá/Tanque	Barra/Jacarepaguá	-	14,4
30	Recreio dos Bandeirantes	Barra/Jacarepaguá	-	14,4
2	Urca	Zona Sul	-	13,8
21	Est. Grajaú/Jacarepaguá	Barra/Jacarepaguá	-	13,6
17	Barra/Barrinha	Barra/Jacarepaguá	-	11,4
23	Grande Méier	Baía de Guanabara	-	11,2
18	Jacarepaguá/Cidade de Deus	Barra/Jacarepaguá	-	10,8
27	Sepetiba	Baía de Sepetiba	-	10,6
25	Grota Funda	Barra/Jacarepaguá	-	10,0
10	Madureira	Baía de Guanabara	-	9,2
13	Piedade	Baía de Guanabara	-	9,2
32	São Cristóvão	Baía de Guanabara	-	8,6
24	Anchieta	Baía de Guanabara	-	8,2
5	Santa Teresa	Baía de Guanabara	-	7,6
15	Saúde	Baía de Guanabara	-	7,2
31	Laranjeiras	Baía de Guanabara	-	5,0
8	Ilha do Governador	Baía de Guanabara	-	3,8
11	Irajá	Baía de Guanabara	-	3,8
20	Guaratiba	Baía de Sepetiba	-	3,8
9	Penha	Baía de Guanabara	-	3,6

24. Evento 18/11/25

**PREFEITURA DA CIDADE DO RIO DE JANEIRO**  
**SECRETARIA MUNICIPAL DE OBRAS**  
**FUNDAÇÃO GEORIO**

**Início: 18/11/2025 – 14:45:00    Fim: 19/11/2025 – 00:00:00**  
**Precipitação Máxima em 01 hora**



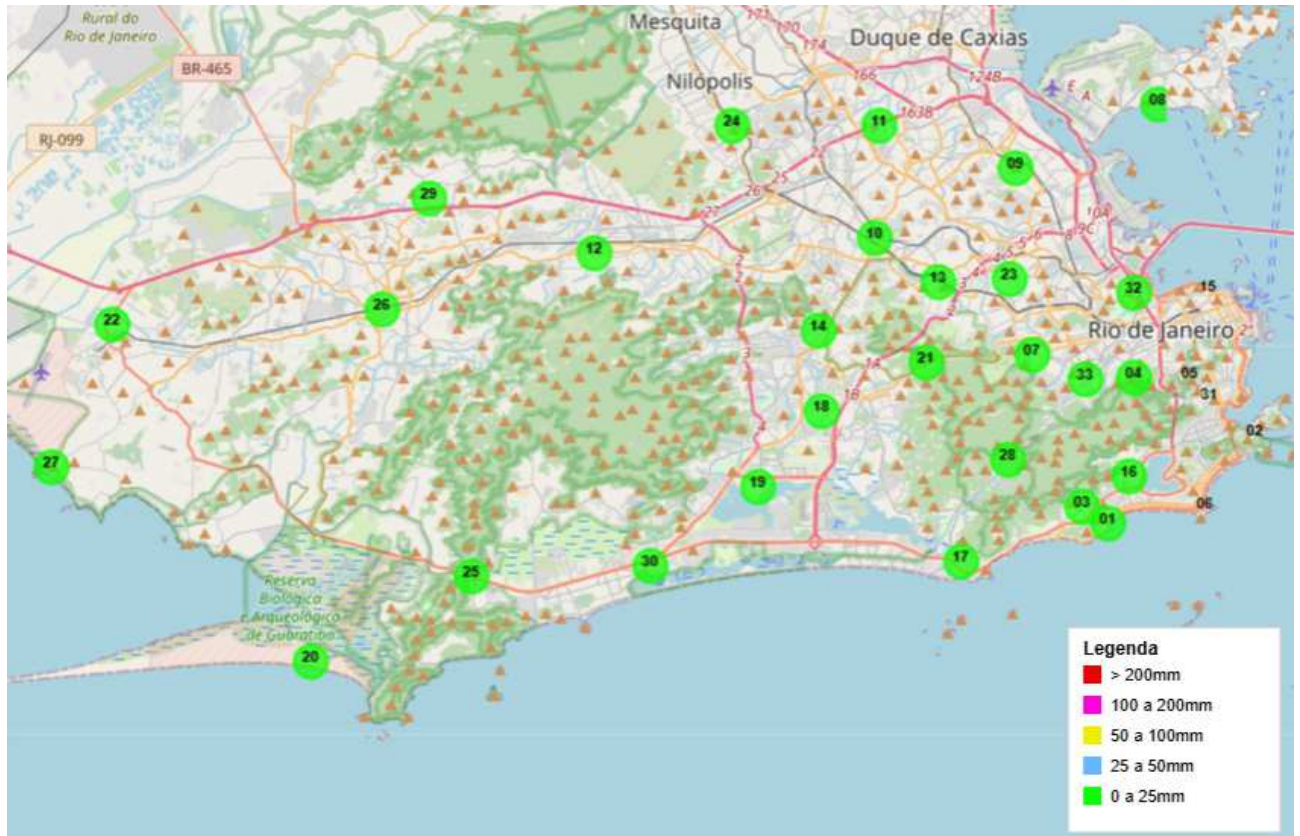
**PREFEITURA DA CIDADE DO RIO DE JANEIRO  
SECRETARIA MUNICIPAL DE OBRAS  
FUNDAÇÃO GEORIO**

**Início: 18/11/2025 – 14:45:00    Fim: 19/11/2025 – 00:00:00  
Precipitação Máxima em 01 hora**

<b>Nº</b>	<b>Estações</b>	<b>Localização</b>	<b>Hora Leitura</b>	<b>Precipitação</b>
12	Bangu	Baía de Guanabara	18/11/2025 - 22:15:00	16,0
29	Av. Brasil/Mendanha	Baía de Sepetiba	18/11/2025 - 22:00:00	14,8
17	Barra/Barrinha	Barra/Jacarepaguá	18/11/2025 - 22:15:00	11,6
20	Guaratiba	Baía de Sepetiba	18/11/2025 - 21:30:00	11,4
19	Barra/Riocentro	Barra/Jacarepaguá	18/11/2025 - 22:15:00	11,2
18	Jacarepaguá/Cidade de Deus	Barra/Jacarepaguá	18/11/2025 - 22:15:00	10,8
14	Jacarepaguá/Tanque	Barra/Jacarepaguá	18/11/2025 - 22:15:00	9,0
28	Alto da Boa Vista	Baía de Guanabara	18/11/2025 - 22:30:00	9,0
31	Laranjeiras	Baía de Guanabara	18/11/2025 - 22:30:00	7,6
9	Penha	Baía de Guanabara	18/11/2025 - 23:00:00	7,2
4	Tijuca	Baía de Guanabara	18/11/2025 - 22:30:00	7,0
23	Grande Méier	Baía de Guanabara	18/11/2025 - 23:00:00	7,0
2	Urca	Zona Sul	18/11/2025 - 22:45:00	6,6
15	Saúde	Baía de Guanabara	18/11/2025 - 23:15:00	6,2
5	Santa Teresa	Baía de Guanabara	18/11/2025 - 23:15:00	6,0
21	Est. Grajaú/Jacarepaguá	Barra/Jacarepaguá	18/11/2025 - 22:15:00	6,0
33	Tijuca/Muda	Baía de Guanabara	18/11/2025 - 22:30:00	6,0
7	Grajaú	Baía de Guanabara	18/11/2025 - 22:30:00	5,0
3	Rocinha	Zona Sul	18/11/2025 - 22:30:00	4,8
10	Madureira	Baía de Guanabara	18/11/2025 - 22:15:00	4,8
11	Irajá	Baía de Guanabara	18/11/2025 - 23:00:00	4,8
27	Sepetiba	Baía de Sepetiba	18/11/2025 - 21:15:00	4,8
32	São Cristóvão	Baía de Guanabara	18/11/2025 - 23:15:00	4,6
1	Vidigal	Zona Sul	18/11/2025 - 22:30:00	3,6
24	Anchieta	Baía de Guanabara	18/11/2025 - 22:15:00	3,6
6	Copacabana	Zona Sul	18/11/2025 - 22:30:00	3,4
13	Piedade	Baía de Guanabara	18/11/2025 - 22:30:00	3,2
16	Jardim Botânico	Zona Sul	18/11/2025 - 22:30:00	3,2
26	Campo Grande	Baía de Sepetiba	18/11/2025 - 22:00:00	3,2
30	Recreio dos Bandeirantes	Barra/Jacarepaguá	18/11/2025 - 22:15:00	2,8
22	Santa Cruz	Baía de Sepetiba	18/11/2025 - 21:45:00	2,4
25	Grota Funda	Barra/Jacarepaguá	18/11/2025 - 22:00:00	1,4
8	Ilha do Governador	Baía de Guanabara	18/11/2025 - 14:45:00	0,0

**PREFEITURA DA CIDADE DO RIO DE JANEIRO**  
**SECRETARIA MUNICIPAL DE OBRAS**  
**FUNDAÇÃO GEORIO**

**Início: 18/11/2025 – 14:45:00    Fim: 19/11/2025 – 00:00:00**  
**Precipitação Máxima em Acumulado**



**PREFEITURA DA CIDADE DO RIO DE JANEIRO  
SECRETARIA MUNICIPAL DE OBRAS  
FUNDAÇÃO GEORIO**

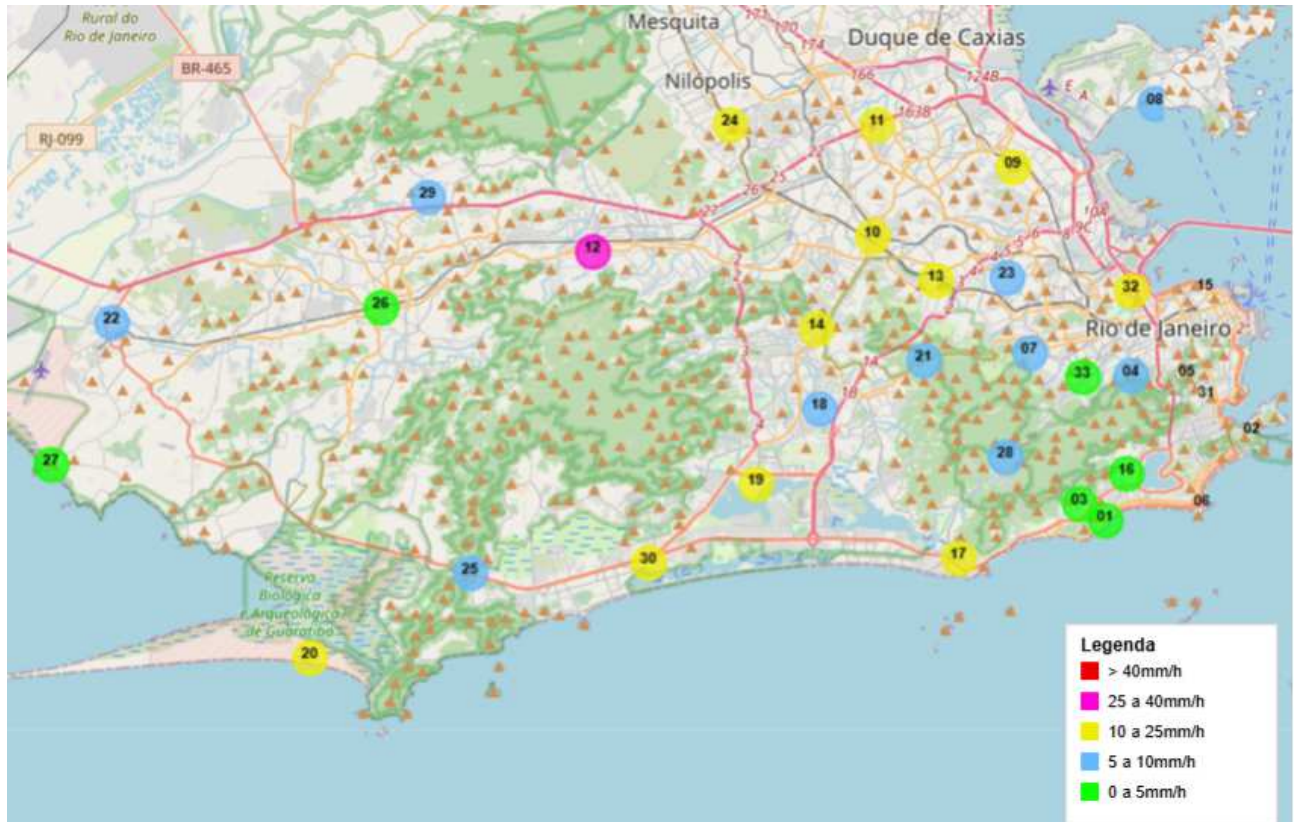
**Início: 18/11/2025 – 14:45:00    Fim: 19/11/2025 – 00:00:00  
Precipitação Máxima em Acumulado**

<b>Nº</b>	<b>Estações</b>	<b>Localização</b>	<b>Hora Leitura</b>	<b>Precipitação</b>
12	Bangu	Baía de Guanabara	-	16,0
29	Av. Brasil/Mendanha	Baía de Sepetiba	-	14,8
20	Guaratiba	Baía de Sepetiba	-	14,0
9	Penha	Baía de Guanabara	-	13,4
17	Barra/Barrinha	Barra/Jacarepaguá	-	12,2
19	Barra/Riocentro	Barra/Jacarepaguá	-	11,4
15	Saúde	Baía de Guanabara	-	11,2
18	Jacarepaguá/Cidade de Deus	Barra/Jacarepaguá	-	11,0
28	Alto da Boa Vista	Baía de Guanabara	-	11,0
31	Laranjeiras	Baía de Guanabara	-	11,0
2	Urca	Zona Sul	-	10,4
5	Santa Teresa	Baía de Guanabara	-	10,0
4	Tijuca	Baía de Guanabara	-	9,8
14	Jacarepaguá/Tanque	Barra/Jacarepaguá	-	9,6
32	São Cristóvão	Baía de Guanabara	-	8,6
33	Tijuca/Muda	Baía de Guanabara	-	8,2
23	Grande Méier	Baía de Guanabara	-	7,6
11	Irajá	Baía de Guanabara	-	6,6
21	Est. Grajaú/Jacarepaguá	Barra/Jacarepaguá	-	6,6
27	Sepetiba	Baía de Sepetiba	-	6,4
7	Grajaú	Baía de Guanabara	-	5,8
3	Rocinha	Zona Sul	-	5,6
6	Copacabana	Zona Sul	-	5,6
10	Madureira	Baía de Guanabara	-	5,6
24	Anchieta	Baía de Guanabara	-	4,4
1	Vidigal	Zona Sul	-	4,0
13	Piedade	Baía de Guanabara	-	4,0
16	Jardim Botânico	Zona Sul	-	4,0
26	Campo Grande	Baía de Sepetiba	-	3,8
30	Recreio dos Bandeirantes	Barra/Jacarepaguá	-	3,0
22	Santa Cruz	Baía de Sepetiba	-	2,4
25	Grota Funda	Barra/Jacarepaguá	-	2,0
8	Ilha do Governador	Baía de Guanabara	-	0,0

25. Evento 24/11/25

**PREFEITURA DA CIDADE DO RIO DE JANEIRO**  
**SECRETARIA MUNICIPAL DE OBRAS**  
**FUNDAÇÃO GEORIO**

**Início: 24/11/2025 – 17:15:00    Fim: 25/11/2025 – 06:45:00**  
**Precipitação Máxima em 01 hora**



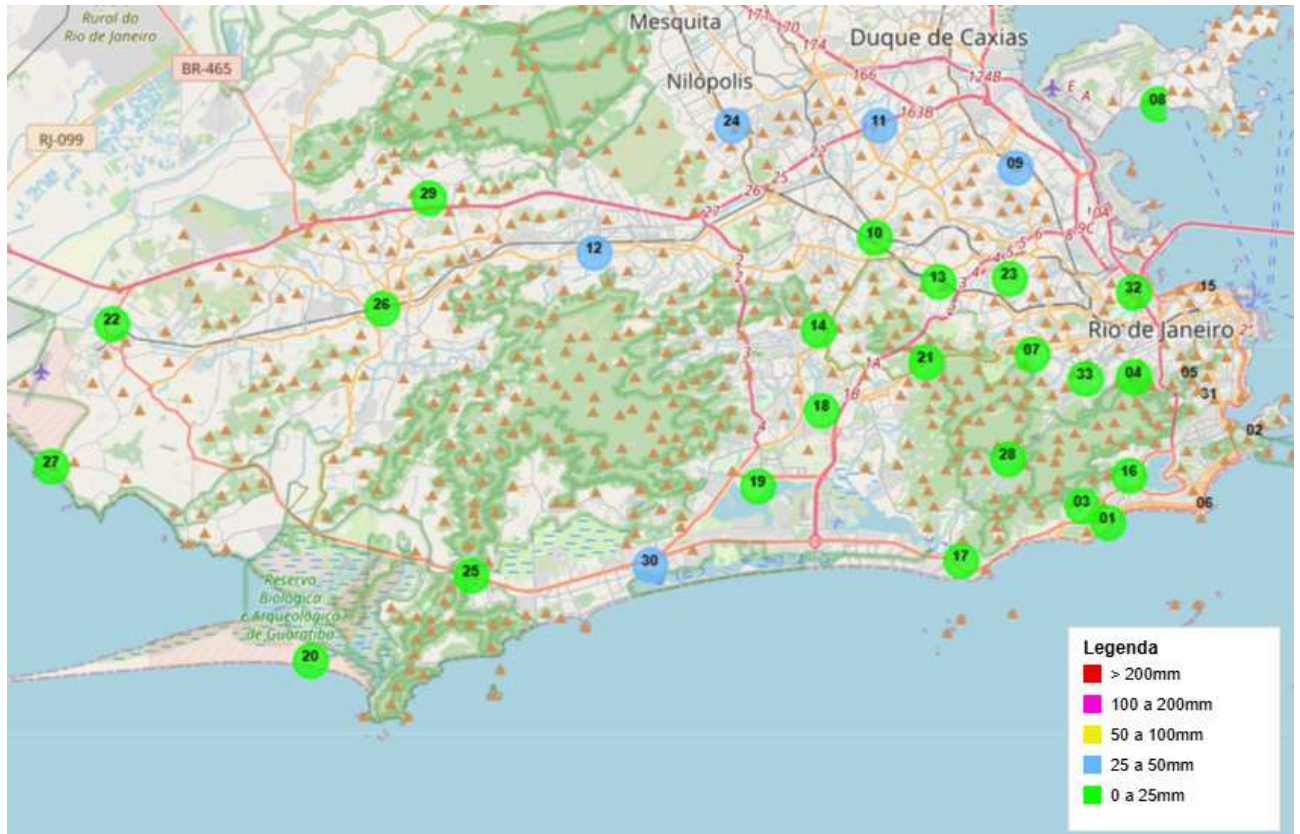
**PREFEITURA DA CIDADE DO RIO DE JANEIRO  
SECRETARIA MUNICIPAL DE OBRAS  
FUNDAÇÃO GEORIO**

**Início: 24/11/2025 – 17:15:00 Fim: 25/11/2025 – 06:45:00  
Precipitação Máxima em 01 hora**

<b>Nº</b>	<b>Estações</b>	<b>Localização</b>	<b>Hora Leitura</b>	<b>Precipitação</b>
12	Bangu	Baía de Guanabara	24/11/2025 - 18:15:00	33,0
9	Penha	Baía de Guanabara	24/11/2025 - 19:45:00	22,2
11	Irajá	Baía de Guanabara	24/11/2025 - 19:30:00	20,6
24	Anchieta	Baía de Guanabara	24/11/2025 - 18:45:00	18,6
30	Recreio dos Bandeirantes	Barra/Jacarepaguá	24/11/2025 - 19:00:00	18,0
15	Saúde	Baía de Guanabara	24/11/2025 - 20:15:00	17,2
10	Madureira	Baía de Guanabara	24/11/2025 - 19:30:00	14,2
14	Jacarepaguá/Tanque	Barra/Jacarepaguá	24/11/2025 - 19:30:00	12,6
17	Barra/Barrinha	Barra/Jacarepaguá	24/11/2025 - 19:30:00	12,0
19	Barra/Riocentro	Barra/Jacarepaguá	24/11/2025 - 18:45:00	11,8
32	São Cristóvão	Baía de Guanabara	24/11/2025 - 20:00:00	11,6
13	Piedade	Baía de Guanabara	24/11/2025 - 19:30:00	11,4
20	Guaratiba	Baía de Sepetiba	24/11/2025 - 18:00:00	10,8
25	Grota Funda	Barra/Jacarepaguá	25/11/2025 - 05:30:00	9,0
28	Alto da Boa Vista	Baía de Guanabara	24/11/2025 - 20:00:00	7,8
23	Grande Méier	Baía de Guanabara	24/11/2025 - 19:30:00	7,4
8	Ilha do Governador	Baía de Guanabara	24/11/2025 - 20:15:00	7,2
21	Est. Grajaú/Jacarepaguá	Barra/Jacarepaguá	24/11/2025 - 19:30:00	6,8
29	Av. Brasil/Mendanha	Baía de Sepetiba	25/11/2025 - 06:00:00	6,6
18	Jacarepaguá/Cidade de Deus	Barra/Jacarepaguá	24/11/2025 - 19:15:00	6,4
7	Grajaú	Baía de Guanabara	24/11/2025 - 19:30:00	5,6
4	Tijuca	Baía de Guanabara	24/11/2025 - 19:45:00	5,2
22	Santa Cruz	Baía de Sepetiba	25/11/2025 - 01:45:00	5,2
3	Rocinha	Zona Sul	24/11/2025 - 20:00:00	4,4
33	Tijuca/Muda	Baía de Guanabara	24/11/2025 - 19:30:00	4,4
16	Jardim Botânico	Zona Sul	24/11/2025 - 20:00:00	3,8
5	Santa Teresa	Baía de Guanabara	24/11/2025 - 20:00:00	3,6
1	Vidigal	Zona Sul	24/11/2025 - 20:00:00	3,2
31	Laranjeiras	Baía de Guanabara	24/11/2025 - 20:00:00	3,2
2	Urca	Zona Sul	24/11/2025 - 20:15:00	2,4
6	Copacabana	Zona Sul	24/11/2025 - 20:15:00	2,0
27	Sepetiba	Baía de Sepetiba	24/11/2025 - 18:00:00	2,0
26	Campo Grande	Baía de Sepetiba	24/11/2025 - 21:45:00	1,4

**PREFEITURA DA CIDADE DO RIO DE JANEIRO**  
**SECRETARIA MUNICIPAL DE OBRAS**  
**FUNDAÇÃO GEORIO**

**Início: 24/11/2025 – 17:15:00    Fim: 25/11/2025 – 06:45:00**  
**Precipitação Máxima em Acumulado**



**PREFEITURA DA CIDADE DO RIO DE JANEIRO  
SECRETARIA MUNICIPAL DE OBRAS  
FUNDAÇÃO GEORIO**

**Início: 24/11/2025 – 17:15:00    Fim: 25/11/2025 – 06:45:00  
Precipitação Máxima em Acumulado**

<b>Nº</b>	<b>Estações</b>	<b>Localização</b>	<b>Hora Leitura</b>	<b>Precipitação</b>
12	Bangu	Baía de Guanabara	-	39,0
30	Recreio dos Bandeirantes	Barra/Jacarepaguá	-	29,6
11	Irajá	Baía de Guanabara	-	26,8
24	Anchieta	Baía de Guanabara	-	26,8
9	Penha	Baía de Guanabara	-	26,6
14	Jacarepaguá/Tanque	Barra/Jacarepaguá	-	20,2
10	Madureira	Baía de Guanabara	-	18,6
15	Saúde	Baía de Guanabara	-	18,4
17	Barra/Barrinha	Barra/Jacarepaguá	-	15,6
19	Barra/Riocentro	Barra/Jacarepaguá	-	15,0
13	Piedade	Baía de Guanabara	-	14,8
25	Grota Funda	Barra/Jacarepaguá	-	14,4
28	Alto da Boa Vista	Baía de Guanabara	-	14,4
32	São Cristóvão	Baía de Guanabara	-	13,2
8	Ilha do Governador	Baía de Guanabara	-	12,8
18	Jacarepaguá/Cidade de Deus	Barra/Jacarepaguá	-	11,2
23	Grande Méier	Baía de Guanabara	-	11,2
21	Est. Grajaú/Jacarepaguá	Barra/Jacarepaguá	-	11,0
20	Guaratiba	Baía de Sepetiba	-	10,4
22	Santa Cruz	Baía de Sepetiba	-	10,0
29	Av. Brasil/Mendanha	Baía de Sepetiba	-	9,0
7	Grajaú	Baía de Guanabara	-	8,2
3	Rocinha	Zona Sul	-	7,8
16	Jardim Botânico	Zona Sul	-	6,8
33	Tijuca/Muda	Baía de Guanabara	-	6,4
4	Tijuca	Baía de Guanabara	-	6,2
5	Santa Teresa	Baía de Guanabara	-	5,0
1	Vidigal	Zona Sul	-	4,8
31	Laranjeiras	Baía de Guanabara	-	4,6
27	Sepetiba	Baía de Sepetiba	-	4,2
2	Urca	Zona Sul	-	3,6
6	Copacabana	Zona Sul	-	3,6
26	Campo Grande	Baía de Sepetiba	-	3,2

26. Evento 28/11/25

**PREFEITURA DA CIDADE DO RIO DE JANEIRO**  
**SECRETARIA MUNICIPAL DE OBRAS**  
**FUNDAÇÃO GEORIO**

**Início: 28/11/2025 – 20:00:00    Fim: 28/11/2025 – 22:30:00**  
**Precipitação Máxima em 01 hora**



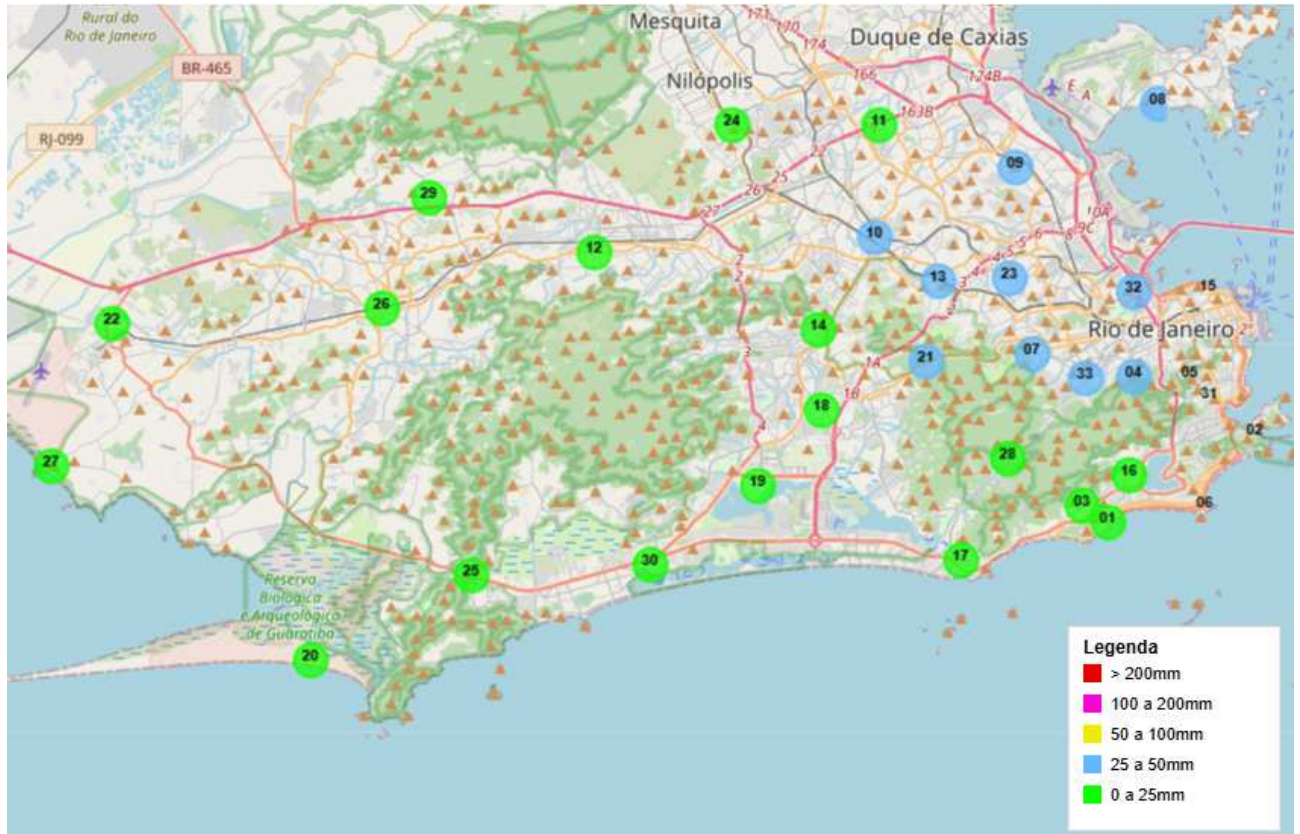
**PREFEITURA DA CIDADE DO RIO DE JANEIRO  
SECRETARIA MUNICIPAL DE OBRAS  
FUNDAÇÃO GEORIO**

**Início: 28/11/2025 – 20:00:00    Fim: 28/11/2025 – 22:30:00  
Precipitação Máxima em 01 hora**

<b>Nº</b>	<b>Estações</b>	<b>Localização</b>	<b>Hora Leitura</b>	<b>Precipitação</b>
23	Grande Méier	Baía de Guanabara	28/11/2025 - 21:00:00	39,0
13	Piedade	Baía de Guanabara	28/11/2025 - 21:00:00	38,6
4	Tijuca	Baía de Guanabara	28/11/2025 - 21:15:00	36,2
32	São Cristóvão	Baía de Guanabara	28/11/2025 - 21:15:00	32,6
9	Penha	Baía de Guanabara	28/11/2025 - 21:00:00	29,4
8	Ilha do Governador	Baía de Guanabara	28/11/2025 - 21:30:00	29,2
7	Grajaú	Baía de Guanabara	28/11/2025 - 20:45:00	28,4
21	Est. Grajaú/Jacarepaguá	Barra/Jacarepaguá	28/11/2025 - 20:45:00	28,4
10	Madureira	Baía de Guanabara	28/11/2025 - 21:00:00	24,8
5	Santa Teresa	Baía de Guanabara	28/11/2025 - 21:15:00	23,2
33	Tijuca/Mudá	Baía de Guanabara	28/11/2025 - 21:15:00	22,8
31	Laranjeiras	Baía de Guanabara	28/11/2025 - 21:15:00	20,8
14	Jacarepaguá/Tanque	Barra/Jacarepaguá	28/11/2025 - 20:45:00	18,8
2	Urca	Zona Sul	28/11/2025 - 20:45:00	16,2
18	Jacarepaguá/Cidade de Deus	Barra/Jacarepaguá	28/11/2025 - 20:45:00	16,0
15	Saúde	Baía de Guanabara	28/11/2025 - 21:15:00	14,4
19	Barra/Riocentro	Barra/Jacarepaguá	28/11/2025 - 20:45:00	11,4
16	Jardim Botânico	Zona Sul	28/11/2025 - 20:45:00	8,2
28	Alto da Boa Vista	Baía de Guanabara	28/11/2025 - 21:15:00	7,8
20	Guaratiba	Baía de Sepetiba	28/11/2025 - 20:30:00	7,2
30	Recreio dos Bandeirantes	Barra/Jacarepaguá	28/11/2025 - 20:45:00	6,6
6	Copacabana	Zona Sul	28/11/2025 - 20:45:00	6,2
17	Barra/Barrinha	Barra/Jacarepaguá	28/11/2025 - 21:15:00	4,6
3	Rocinha	Zona Sul	28/11/2025 - 22:00:00	3,6
25	Grota Funda	Barra/Jacarepaguá	28/11/2025 - 20:45:00	3,6
27	Sepetiba	Baía de Sepetiba	28/11/2025 - 20:15:00	2,4
11	Irajá	Baía de Guanabara	28/11/2025 - 21:15:00	1,4
1	Vidigal	Zona Sul	28/11/2025 - 20:45:00	0,8
24	Anchieta	Baía de Guanabara	28/11/2025 - 21:00:00	0,8
12	Bangu	Baía de Guanabara	28/11/2025 - 21:00:00	0,6
22	Santa Cruz	Baía de Sepetiba	28/11/2025 - 20:45:00	0,6
26	Campo Grande	Baía de Sepetiba	28/11/2025 - 20:00:00	0,0
29	Av. Brasil/Mendanha	Baía de Sepetiba	28/11/2025 - 20:00:00	0,0

**PREFEITURA DA CIDADE DO RIO DE JANEIRO**  
**SECRETARIA MUNICIPAL DE OBRAS**  
**FUNDAÇÃO GEORIO**

**Início: 28/11/2025 – 20:00:00 Fim: 28/11/2025 – 22:30:00**  
**Precipitação Máxima em Acumulado**



**PREFEITURA DA CIDADE DO RIO DE JANEIRO  
SECRETARIA MUNICIPAL DE OBRAS  
FUNDAÇÃO GEORIO**

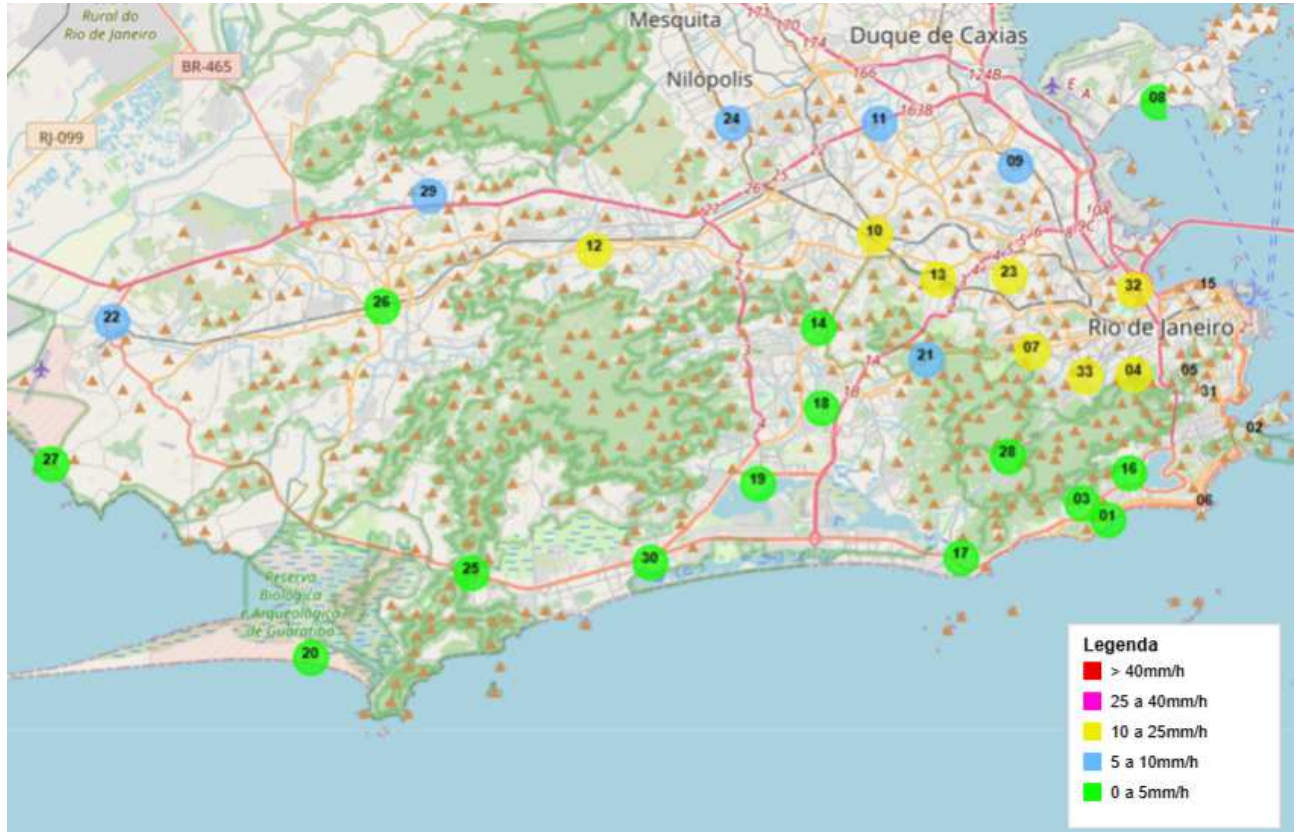
**Início: 28/11/2025 – 20:00:00    Fim: 28/11/2025 – 22:30:00  
Precipitação Máxima em Acumulado**

<b>Nº</b>	<b>Estações</b>	<b>Localização</b>	<b>Hora Leitura</b>	<b>Precipitação</b>
23	Grande Méier	Baía de Guanabara	-	42,2
13	Piedade	Baía de Guanabara	-	40,4
4	Tijuca	Baía de Guanabara	-	40,2
32	São Cristóvão	Baía de Guanabara	-	37,4
9	Penha	Baía de Guanabara	-	33,0
8	Ilha do Governador	Baía de Guanabara	-	32,8
21	Est. Grajaú/Jacarepaguá	Barra/Jacarepaguá	-	32,0
7	Grajaú	Baía de Guanabara	-	31,0
5	Santa Teresa	Baía de Guanabara	-	30,0
33	Tijuca/Muda	Baía de Guanabara	-	26,8
31	Laranjeiras	Baía de Guanabara	-	26,2
10	Madureira	Baía de Guanabara	-	25,6
14	Jacarepaguá/Tanque	Barra/Jacarepaguá	-	21,4
2	Urca	Zona Sul	-	18,6
15	Saúde	Baía de Guanabara	-	18,2
18	Jacarepaguá/Cidade de Deus	Barra/Jacarepaguá	-	16,6
16	Jardim Botânico	Zona Sul	-	13,8
28	Alto da Boa Vista	Baía de Guanabara	-	12,2
19	Barra/Riocentro	Barra/Jacarepaguá	-	11,6
6	Copacabana	Zona Sul	-	7,6
20	Guaratiba	Baía de Sepetiba	-	7,2
30	Recreio dos Bandeirantes	Barra/Jacarepaguá	-	7,0
17	Barra/Barrinha	Barra/Jacarepaguá	-	6,4
3	Rocinha	Zona Sul	-	4,8
25	Grota Funda	Barra/Jacarepaguá	-	3,6
27	Sepetiba	Baía de Sepetiba	-	2,2
11	Irajá	Baía de Guanabara	-	1,6
1	Vidigal	Zona Sul	-	1,4
24	Anchieta	Baía de Guanabara	-	0,8
12	Bangu	Baía de Guanabara	-	0,6
22	Santa Cruz	Baía de Sepetiba	-	0,6
26	Campo Grande	Baía de Sepetiba	-	0,0
29	Av. Brasil/Mendanha	Baía de Sepetiba	-	0,0

27. Evento 02/12/25

**PREFEITURA DA CIDADE DO RIO DE JANEIRO**  
**SECRETARIA MUNICIPAL DE OBRAS**  
**FUNDAÇÃO GEORIO**

**Início: 02/12/2025 – 17:00:00 Fim: 02/12/2025 – 19:00:00**  
**Precipitação Máxima em 01 hora**



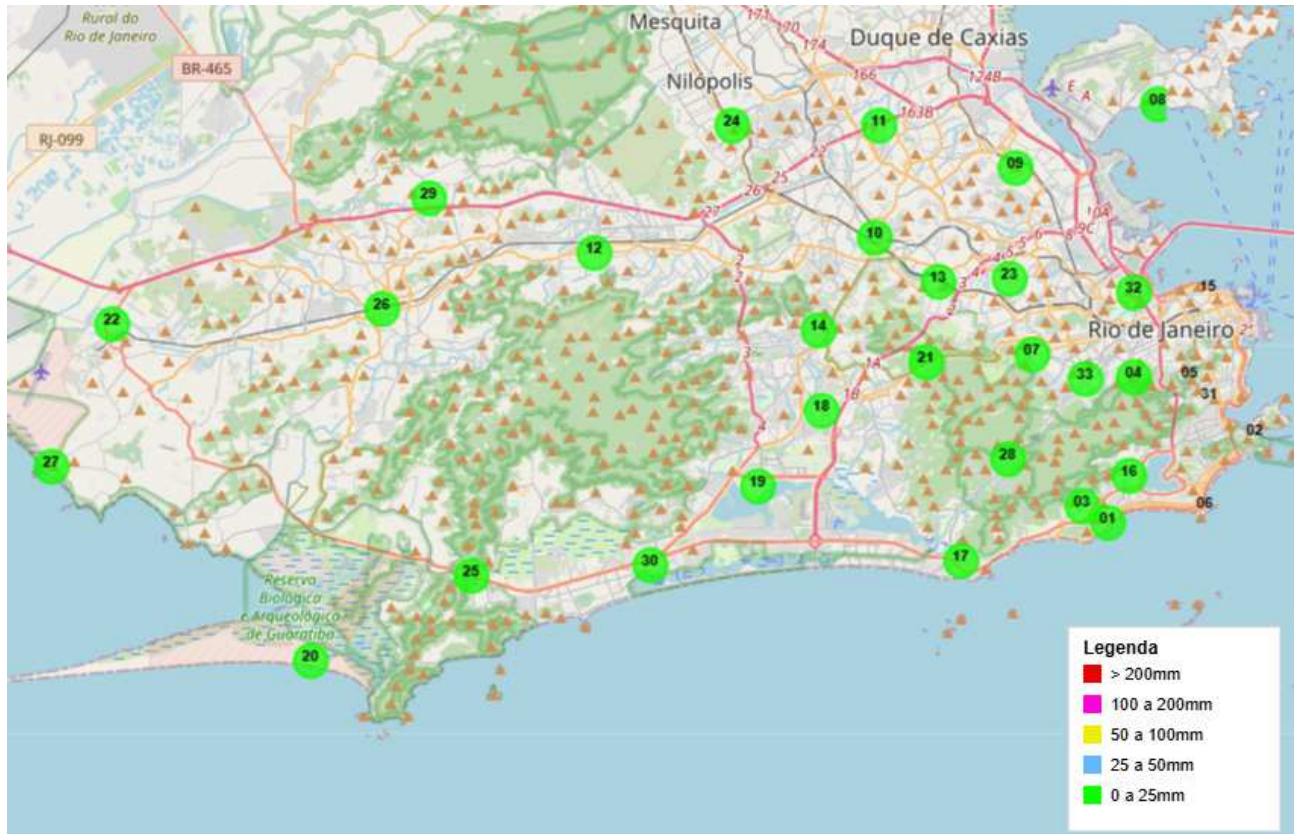
**PREFEITURA DA CIDADE DO RIO DE JANEIRO  
SECRETARIA MUNICIPAL DE OBRAS  
FUNDAÇÃO GEORIO**

**Início: 02/12/2025 – 17:00:00    Fim: 02/12/2025 – 19:00:00  
Precipitação Máxima em 01 hora**

Nº	Estações	Localização	Hora Leitura	Precipitação
7	Grajaú	Baía de Guanabara	02/12/2025 - 18:15:00	18,2
10	Madureira	Baía de Guanabara	02/12/2025 - 18:15:00	17,8
13	Piedade	Baía de Guanabara	02/12/2025 - 18:15:00	16,4
23	Grande Méier	Baía de Guanabara	02/12/2025 - 18:30:00	15,8
33	Tijuca/Muda	Baía de Guanabara	02/12/2025 - 18:30:00	13,2
12	Bangu	Baía de Guanabara	02/12/2025 - 18:00:00	12,6
32	São Cristóvão	Baía de Guanabara	02/12/2025 - 18:30:00	12,2
15	Saúde	Baía de Guanabara	02/12/2025 - 18:30:00	11,8
2	Urca	Zona Sul	02/12/2025 - 18:45:00	10,8
4	Tijuca	Baía de Guanabara	02/12/2025 - 18:30:00	10,4
5	Santa Teresa	Baía de Guanabara	02/12/2025 - 18:45:00	10,4
31	Laranjeiras	Baía de Guanabara	02/12/2025 - 18:30:00	10,2
24	Anchieta	Baía de Guanabara	02/12/2025 - 18:15:00	8,4
22	Santa Cruz	Baía de Sepetiba	02/12/2025 - 17:45:00	7,6
9	Penha	Baía de Guanabara	02/12/2025 - 18:30:00	6,8
11	Irajá	Baía de Guanabara	02/12/2025 - 18:15:00	6,6
29	Av. Brasil/Mendanha	Baía de Sepetiba	02/12/2025 - 18:00:00	6,2
21	Est. Grajaú/Jacarepaguá	Barra/Jacarepaguá	02/12/2025 - 18:30:00	5,8
14	Jacarepaguá/Tanque	Barra/Jacarepaguá	02/12/2025 - 18:15:00	4,6
8	Ilha do Governador	Baía de Guanabara	02/12/2025 - 18:30:00	4,2
27	Sepetiba	Baía de Sepetiba	02/12/2025 - 17:00:00	3,6
6	Copacabana	Zona Sul	02/12/2025 - 18:45:00	2,8
18	Jacarepaguá/Cidade de Deus	Barra/Jacarepaguá	02/12/2025 - 18:30:00	2,6
20	Guaratiba	Baía de Sepetiba	02/12/2025 - 17:45:00	2,4
26	Campo Grande	Baía de Sepetiba	02/12/2025 - 17:45:00	1,8
3	Rocinha	Zona Sul	02/12/2025 - 18:00:00	1,4
16	Jardim Botânico	Zona Sul	02/12/2025 - 18:30:00	1,0
28	Alto da Boa Vista	Baía de Guanabara	02/12/2025 - 18:45:00	1,0
1	Vidigal	Zona Sul	02/12/2025 - 18:00:00	0,4
19	Barra/Riocentro	Barra/Jacarepaguá	02/12/2025 - 18:00:00	0,4
25	Grota Funda	Barra/Jacarepaguá	02/12/2025 - 17:45:00	0,4
17	Barra/Barrinha	Barra/Jacarepaguá	02/12/2025 - 18:15:00	0,2
30	Recreio dos Bandeirantes	Barra/Jacarepaguá	02/12/2025 - 17:45:00	0,2

**PREFEITURA DA CIDADE DO RIO DE JANEIRO**  
**SECRETARIA MUNICIPAL DE OBRAS**  
**FUNDAÇÃO GEORIO**

**Início: 02/12/2025 – 17:00:00    Fim: 02/12/2025 – 19:00:00**  
**Precipitação Máxima em Acumulado**



**PREFEITURA DA CIDADE DO RIO DE JANEIRO  
SECRETARIA MUNICIPAL DE OBRAS  
FUNDAÇÃO GEORIO**

**Início: 02/12/2025 – 17:00:00 Fim: 02/12/2025 – 19:00:00  
Precipitação Máxima em Acumulado**

Nº	Estações	Localização	Hora Leitura	Precipitação
7	Grajaú	Baia de Guanabara	-	18,6
10	Madureira	Baia de Guanabara	-	18,0
13	Piedade	Baia de Guanabara	-	16,8
23	Grande Méier	Baia de Guanabara	-	16,0
33	Tijuca/Muda	Baia de Guanabara	-	13,4
12	Bangu	Baia de Guanabara	-	12,6
32	São Cristóvão	Baia de Guanabara	-	12,2
15	Saúde	Baia de Guanabara	-	11,8
2	Urca	Zona Sul	-	11,0
4	Tijuca	Baia de Guanabara	-	10,6
5	Santa Teresa	Baia de Guanabara	-	10,4
31	Laranjeiras	Baia de Guanabara	-	10,2
24	Anchieta	Baia de Guanabara	-	8,4
22	Santa Cruz	Baia de Sepetiba	-	7,6
9	Penha	Baia de Guanabara	-	7,0
11	Irajá	Baia de Guanabara	-	6,8
29	Av. Brasil/Mendanha	Baia de Sepetiba	-	6,2
21	Est. Grajaú/Jacarepaguá	Barra/Jacarepaguá	-	5,8
14	Jacarepaguá/Tanque	Barra/Jacarepaguá	-	4,8
8	Ilha do Governador	Baia de Guanabara	-	4,4
6	Copacabana	Zona Sul	-	3,8
18	Jacarepaguá/Cidade de Deus	Barra/Jacarepaguá	-	2,6
20	Guaratiba	Baia de Sepetiba	-	2,4
3	Rocinha	Zona Sul	-	1,8
26	Campo Grande	Baia de Sepetiba	-	1,8
16	Jardim Botânico	Zona Sul	-	1,0
28	Alto da Boa Vista	Baia de Guanabara	-	1,0
1	Vidigal	Zona Sul	-	0,6
19	Barra/Riocentro	Barra/Jacarepaguá	-	0,4
25	Grota Funda	Barra/Jacarepaguá	-	0,4
17	Barra/Barrinha	Barra/Jacarepaguá	-	0,2
30	Recreio dos Bandeirantes	Barra/Jacarepaguá	-	0,2
27	Sepetiba	Baia de Sepetiba	-	0,0

28. Evento 17/12/25

**PREFEITURA DA CIDADE DO RIO DE JANEIRO**  
**SECRETARIA MUNICIPAL DE OBRAS**  
**FUNDAÇÃO GEORIO**

**Início: 17/12/2025 – 02:15:00 Fim: 17/12/2025 – 08:45:00**  
**Precipitação Máxima em 01 hora**



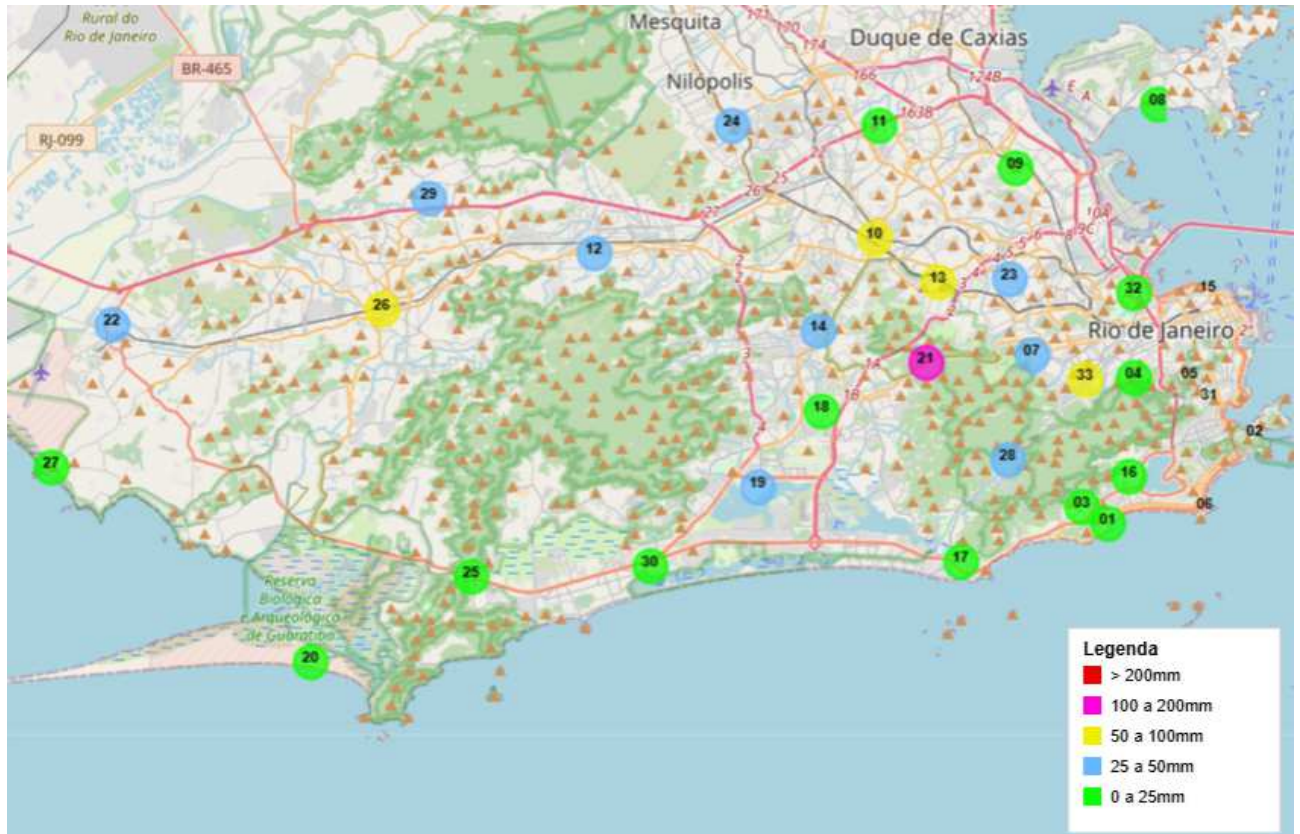
**PREFEITURA DA CIDADE DO RIO DE JANEIRO  
SECRETARIA MUNICIPAL DE OBRAS  
FUNDAÇÃO GEORIO**

**Início: 17/12/2025 – 02:15:00 Fim: 17/12/2025 – 08:45:00  
Precipitação Máxima em 01 hora**

<b>N°</b>	<b>Estações</b>	<b>Localização</b>	<b>Hora Leitura</b>	<b>Precipitação</b>
21	Est. Grajaú/Jacarepaguá	Barra/Jacarepaguá	17/12/2025 - 04:15:00	51,0
26	Campo Grande	Baía de Sepetiba	17/12/2025 - 05:15:00	50,2
10	Madureira	Baía de Guanabara	17/12/2025 - 06:15:00	42,6
13	Piedade	Baía de Guanabara	17/12/2025 - 06:00:00	33,6
12	Bangu	Baía de Guanabara	17/12/2025 - 05:45:00	31,8
23	Grande Méier	Baía de Guanabara	17/12/2025 - 05:45:00	30,6
14	Jacarepaguá/Tanque	Barra/Jacarepaguá	17/12/2025 - 05:45:00	22,0
29	Av. Brasil/Mendanha	Baía de Sepetiba	17/12/2025 - 06:00:00	22,0
7	Grajaú	Baía de Guanabara	17/12/2025 - 05:00:00	21,8
9	Penha	Baía de Guanabara	17/12/2025 - 06:15:00	21,4
22	Santa Cruz	Baía de Sepetiba	17/12/2025 - 05:30:00	18,8
19	Barra/Riocentro	Barra/Jacarepaguá	17/12/2025 - 07:30:00	18,2
28	Alto da Boa Vista	Baía de Guanabara	17/12/2025 - 04:45:00	18,0
27	Sepetiba	Baía de Sepetiba	17/12/2025 - 06:30:00	16,4
33	Tijuca/Muda	Baía de Guanabara	17/12/2025 - 05:00:00	15,4
24	Anchieta	Baía de Guanabara	17/12/2025 - 06:30:00	14,8
25	Grota Funda	Barra/Jacarepaguá	17/12/2025 - 06:45:00	12,6
18	Jacarepaguá/Cidade de Deus	Barra/Jacarepaguá	17/12/2025 - 07:30:00	10,6
4	Tijuca	Baía de Guanabara	17/12/2025 - 08:00:00	9,2
11	Irajá	Baía de Guanabara	17/12/2025 - 06:15:00	9,2
31	Laranjeiras	Baía de Guanabara	17/12/2025 - 08:15:00	8,0
30	Recreio dos Bandeirantes	Barra/Jacarepaguá	17/12/2025 - 07:00:00	6,6
16	Jardim Botânico	Zona Sul	17/12/2025 - 08:00:00	6,0
2	Urca	Zona Sul	17/12/2025 - 08:30:00	5,6
15	Saúde	Baía de Guanabara	17/12/2025 - 08:15:00	5,4
20	Guaratiba	Baía de Sepetiba	17/12/2025 - 06:30:00	5,2
8	Ilha do Governador	Baía de Guanabara	17/12/2025 - 08:15:00	5,0
3	Rocinha	Zona Sul	17/12/2025 - 08:15:00	4,6
17	Barra/Barrinha	Barra/Jacarepaguá	17/12/2025 - 08:00:00	4,2
32	São Cristóvão	Baía de Guanabara	17/12/2025 - 08:15:00	4,2
1	Vidigal	Zona Sul	17/12/2025 - 08:15:00	2,4
6	Copacabana	Zona Sul	17/12/2025 - 08:15:00	2,0
5	Santa Teresa	Baía de Guanabara	17/12/2025 - 02:15:00	0,0

**PREFEITURA DA CIDADE DO RIO DE JANEIRO**  
**SECRETARIA MUNICIPAL DE OBRAS**  
**FUNDAÇÃO GEORIO**

**Início: 17/12/2025 – 02:15:00    Fim: 17/12/2025 – 08:45:00**  
**Precipitação Máxima em Acumulado**



**PREFEITURA DA CIDADE DO RIO DE JANEIRO  
SECRETARIA MUNICIPAL DE OBRAS  
FUNDAÇÃO GEORIO**

**Início: 17/12/2025 – 02:15:00 Fim: 17/12/2025 – 08:45:00**

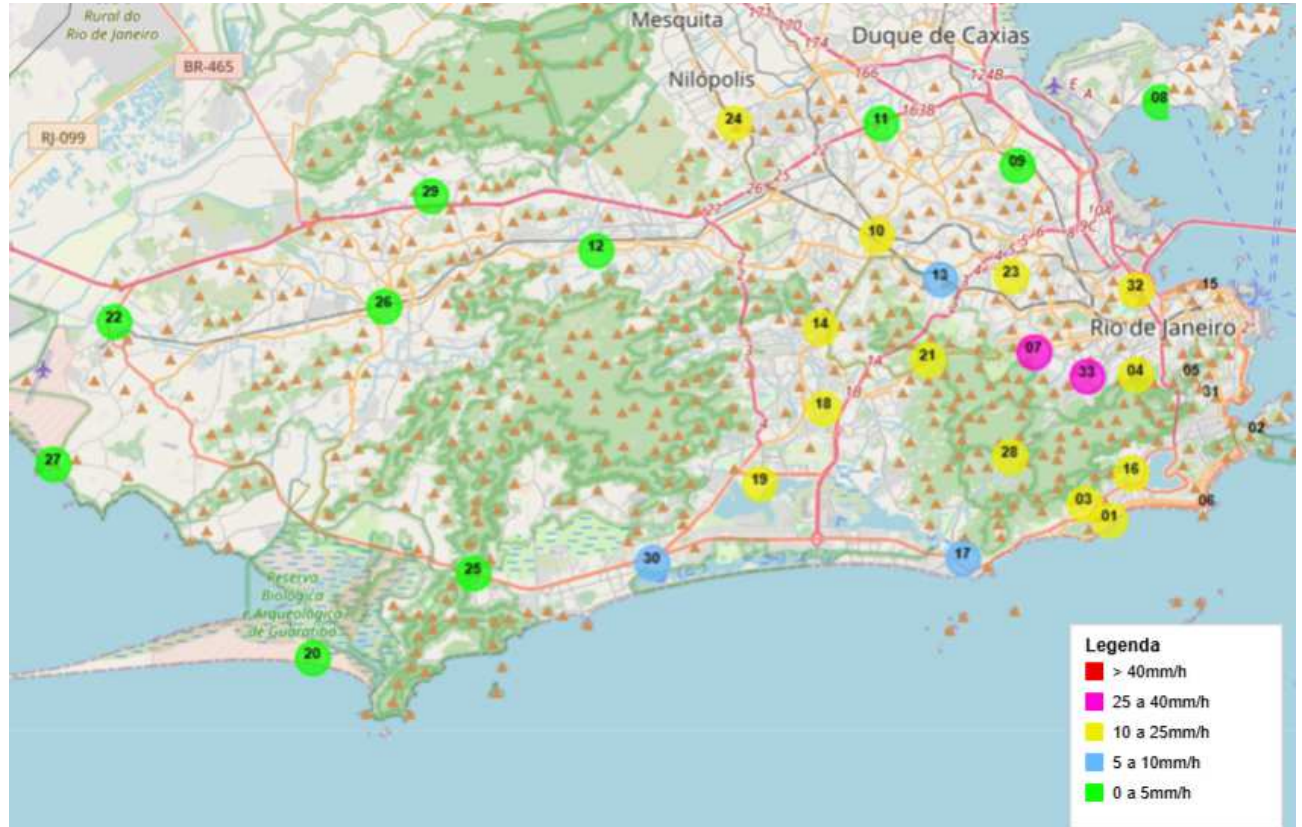
**Precipitação Máxima em Acumulado**

<b>Nº</b>	<b>Estações</b>	<b>Localização</b>	<b>Hora Leitura</b>	<b>Precipitação</b>
21	Est. Grajaú/Jacarepaguá	Barra/Jacarepaguá	-	103,8
26	Campo Grande	Baía de Sepetiba	-	87,6
10	Madureira	Baía de Guanabara	-	62,8
13	Piedade	Baía de Guanabara	-	55,4
33	Tijuca/Muda	Baía de Guanabara	-	55,2
7	Grajaú	Baía de Guanabara	-	48,8
14	Jacarepaguá/Tanque	Barra/Jacarepaguá	-	46,2
22	Santa Cruz	Baía de Sepetiba	-	43,8
12	Bangu	Baía de Guanabara	-	43,4
29	Av. Brasil/Mendanha	Baía de Sepetiba	-	43,4
28	Alto da Boa Vista	Baía de Guanabara	-	40,2
23	Grande Méier	Baía de Guanabara	-	38,0
24	Anchieta	Baía de Guanabara	-	27,2
19	Barra/Riocentro	Barra/Jacarepaguá	-	26,2
9	Penha	Baía de Guanabara	-	25,0
18	Jacarepaguá/Cidade de Deus	Barra/Jacarepaguá	-	24,4
27	Sepetiba	Baía de Sepetiba	-	24,2
25	Grota Funda	Barra/Jacarepaguá	-	17,6
4	Tijuca	Baía de Guanabara	-	17,2
11	Irajá	Baía de Guanabara	-	14,6
30	Recreio dos Bandeirantes	Barra/Jacarepaguá	-	10,0
16	Jardim Botânico	Zona Sul	-	8,2
31	Laranjeiras	Baía de Guanabara	-	8,0
20	Guaratiba	Baía de Sepetiba	-	7,2
15	Saúde	Baía de Guanabara	-	7,0
32	São Cristóvão	Baía de Guanabara	-	6,8
2	Urca	Zona Sul	-	5,6
8	Ilha do Governador	Baía de Guanabara	-	5,4
3	Rocinha	Zona Sul	-	5,2
17	Barra/Barrinha	Barra/Jacarepaguá	-	4,4
1	Vidigal	Zona Sul	-	2,6
6	Copacabana	Zona Sul	-	2,2
5	Santa Teresa	Baía de Guanabara	-	0,0

29. Evento 30/12/25

**PREFEITURA DA CIDADE DO RIO DE JANEIRO**  
**SECRETARIA MUNICIPAL DE OBRAS**  
**FUNDAÇÃO GEORIO**

**Início: 30/12/2025 – 21:30:00    Fim: 31/12/2025 – 05:15:00**  
**Precipitação Máxima em 01 hora**



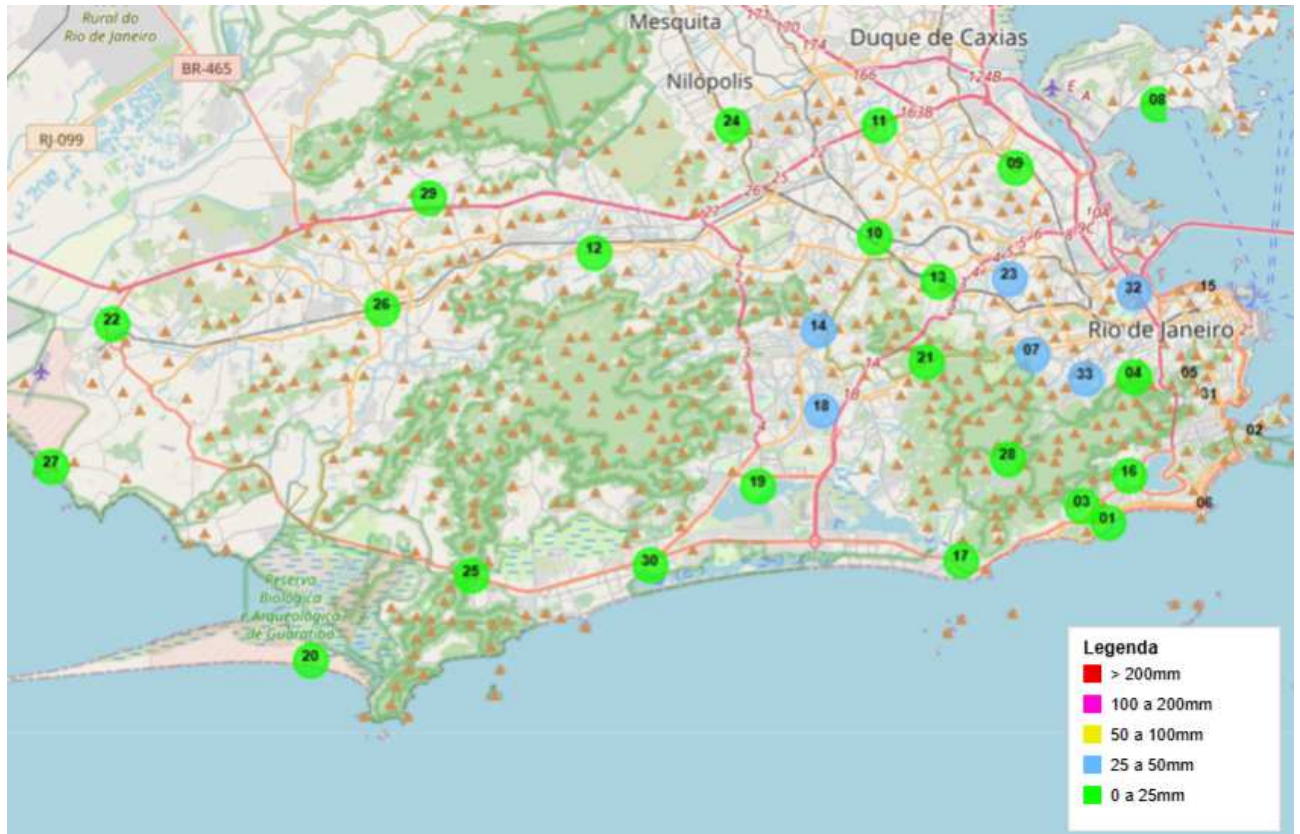
**PREFEITURA DA CIDADE DO RIO DE JANEIRO  
SECRETARIA MUNICIPAL DE OBRAS  
FUNDAÇÃO GEORIO**

**Início: 30/12/2025 – 21:30:00 Fim: 31/12/2025 – 05:15:00  
Precipitação Máxima em 01 hora**

<b>N°</b>	<b>Estações</b>	<b>Localização</b>	<b>Hora Leitura</b>	<b>Precipitação</b>
33	Tijuca/Muda	Baía de Guanabara	31/12/2025 - 01:30:00	36,8
7	Grajaú	Baía de Guanabara	31/12/2025 - 01:30:00	33,6
23	Grande Méier	Baía de Guanabara	31/12/2025 - 01:15:00	24,8
14	Jacarepaguá/Tanque	Barra/Jacarepaguá	31/12/2025 - 01:15:00	23,8
16	Jardim Botânico	Zona Sul	31/12/2025 - 01:45:00	23,4
3	Rocinha	Zona Sul	31/12/2025 - 01:45:00	22,2
4	Tijuca	Baía de Guanabara	31/12/2025 - 01:30:00	22,2
28	Alto da Boa Vista	Baía de Guanabara	31/12/2025 - 01:30:00	21,4
32	São Cristóvão	Baía de Guanabara	31/12/2025 - 01:30:00	21,4
18	Jacarepaguá/Cidade de Deus	Barra/Jacarepaguá	31/12/2025 - 01:15:00	21,2
6	Copacabana	Zona Sul	31/12/2025 - 02:00:00	20,2
19	Barra/Riocentro	Barra/Jacarepaguá	31/12/2025 - 01:15:00	16,2
5	Santa Teresa	Baía de Guanabara	31/12/2025 - 01:45:00	15,0
1	Vidigal	Zona Sul	31/12/2025 - 01:45:00	13,0
24	Anchieta	Baía de Guanabara	31/12/2025 - 01:00:00	12,6
31	Laranjeiras	Baía de Guanabara	31/12/2025 - 01:45:00	12,6
10	Madureira	Baía de Guanabara	31/12/2025 - 03:45:00	10,6
21	Est. Grajaú/Jacarepaguá	Barra/Jacarepaguá	31/12/2025 - 01:15:00	10,6
13	Piedade	Baía de Guanabara	31/12/2025 - 03:45:00	10,0
30	Recreio dos Bandeirantes	Barra/Jacarepaguá	30/12/2025 - 21:45:00	7,6
2	Urca	Zona Sul	31/12/2025 - 01:45:00	7,0
17	Barra/Barrinha	Barra/Jacarepaguá	31/12/2025 - 01:30:00	5,8
29	Av. Brasil/Mendanha	Baía de Sepetiba	30/12/2025 - 22:00:00	3,0
9	Penha	Baía de Guanabara	31/12/2025 - 01:00:00	2,8
15	Saúde	Baía de Guanabara	31/12/2025 - 01:30:00	2,8
11	Irajá	Baía de Guanabara	31/12/2025 - 03:00:00	1,2
12	Bangu	Baía de Guanabara	30/12/2025 - 22:15:00	1,2
8	Ilha do Governador	Baía de Guanabara	31/12/2025 - 02:00:00	0,4
25	Grota Funda	Barra/Jacarepaguá	30/12/2025 - 21:45:00	0,4
26	Campo Grande	Baía de Sepetiba	31/12/2025 - 03:00:00	0,4
22	Santa Cruz	Baía de Sepetiba	31/12/2025 - 00:00:00	0,2
20	Guaratiba	Baía de Sepetiba	30/12/2025 - 21:30:00	0,0
27	Sepetiba	Baía de Sepetiba	30/12/2025 - 21:30:00	0,0

**PREFEITURA DA CIDADE DO RIO DE JANEIRO**  
**SECRETARIA MUNICIPAL DE OBRAS**  
**FUNDAÇÃO GEORIO**

**Início: 30/12/2025 – 21:30:00    Fim: 31/12/2025 – 05:15:00**  
**Precipitação Máxima em Acumulado**



**PREFEITURA DA CIDADE DO RIO DE JANEIRO  
SECRETARIA MUNICIPAL DE OBRAS  
FUNDAÇÃO GEORIO**

**Início: 30/12/2025 – 21:30:00    Fim: 31/12/2025 – 05:15:00  
Precipitação Máxima em Acumulado**

<b>Nº</b>	<b>Estações</b>	<b>Localização</b>	<b>Hora Leitura</b>	<b>Precipitação</b>
23	Grande Méier	Baía de Guanabara	-	40,0
33	Tijuca/Muda	Baía de Guanabara	-	39,8
7	Grajaú	Baía de Guanabara	-	36,2
14	Jacarepaguá/Tanque	Barra/Jacarepaguá	-	35,0
32	São Cristóvão	Baía de Guanabara	-	29,4
18	Jacarepaguá/Cidade de Deus	Barra/Jacarepaguá	-	27,6
16	Jardim Botânico	Zona Sul	-	24,8
4	Tijuca	Baía de Guanabara	-	24,4
3	Rocinha	Zona Sul	-	24,2
28	Alto da Boa Vista	Baía de Guanabara	-	23,6
24	Anchieta	Baía de Guanabara	-	21,4
6	Copacabana	Zona Sul	-	20,4
13	Piedade	Baía de Guanabara	-	19,0
5	Santa Teresa	Baía de Guanabara	-	17,0
21	Est. Grajaú/Jacarepaguá	Barra/Jacarepaguá	-	16,8
19	Barra/Riocentro	Barra/Jacarepaguá	-	16,4
10	Madureira	Baía de Guanabara	-	14,6
1	Vidigal	Zona Sul	-	14,4
31	Laranjeiras	Baía de Guanabara	-	14,0
2	Urca	Zona Sul	-	8,6
17	Barra/Barrinha	Barra/Jacarepaguá	-	8,2
29	Av. Brasil/Mendanha	Baía de Sepetiba	-	5,8
30	Recreio dos Bandeirantes	Barra/Jacarepaguá	-	5,8
15	Saúde	Baía de Guanabara	-	3,2
9	Penha	Baía de Guanabara	-	3,0
11	Irajá	Baía de Guanabara	-	1,6
12	Bangu	Baía de Guanabara	-	1,4
8	Ilha do Governador	Baía de Guanabara	-	0,6
26	Campo Grande	Baía de Sepetiba	-	0,6
22	Santa Cruz	Baía de Sepetiba	-	0,2
25	Grota Funda	Barra/Jacarepaguá	-	0,2
20	Guaratiba	Baía de Sepetiba	-	0,0
27	Sepetiba	Baía de Sepetiba	-	0,0

## 6. MODIFICAÇÕES DE ESTÁGIO OPERACIONAL

Desde 15 de novembro de 2023, encontra-se em vigor o Decreto nº 53.525, da Prefeitura da Cidade do Rio de Janeiro, que instituiu cinco estágios operacionais, numerados de 1 a 5, com o objetivo de padronizar a comunicação dos níveis de risco e orientar as ações de resposta em situações de urgência e emergência.

Ao longo do ano de 2025, o Centro de Operações da Prefeitura do Rio de Janeiro (COR) registrou um total de 16 alterações para o Estágio Operacional 2 (cor amarela), que indica a existência de risco potencial, ainda sem impactos diretos, mas que demanda atenção, acompanhamento e monitoramento por parte da população e dos órgãos públicos.

A tabela 4 apresenta as datas e os respectivos horários de entrada e saída do Estágio 2 no Município do Rio de Janeiro ao longo do ano de 2025.

**Tabela 4 – Datas e Horários Referentes às Mudanças de Estágio Operacional em 2025**

<b>Estágio 2 - 2025</b>	
<b>Entrada</b>	<b>Saída</b>
06/01/2025 22:15	07/01/2025 05:15
08/01/2025 18:40	10/01/2025 05:39
25/01/2025 18:10	26/01/2025 00:50
29/01/2025 16:00	30/01/2025 06:45
31/01/2025 16:35	01/02/2025 08:20
19/03/2025 20:40	20/03/2025 22:40
04/04/2025 06:05	07/04/2025 16:50
19/04/2025 22:10	20/04/2025 14:25
10/06/2025 06:50	10/06/2025 15:10
06/07/2025 10:00	08/07/2025 12:00
28/10/2025 13:48	29/10/2025 06:00
08/11/2025 06:55	09/11/2025 15:00
24/11/2025 19:23	26/11/2025 05:30
28/11/2025 20:32	29/11/2025 01:15
17/12/2025 06:45	18/12/2025 05:22
31/12/2025 20:05	01/01/2026 13:00

Fonte: Sistema Alerta Rio

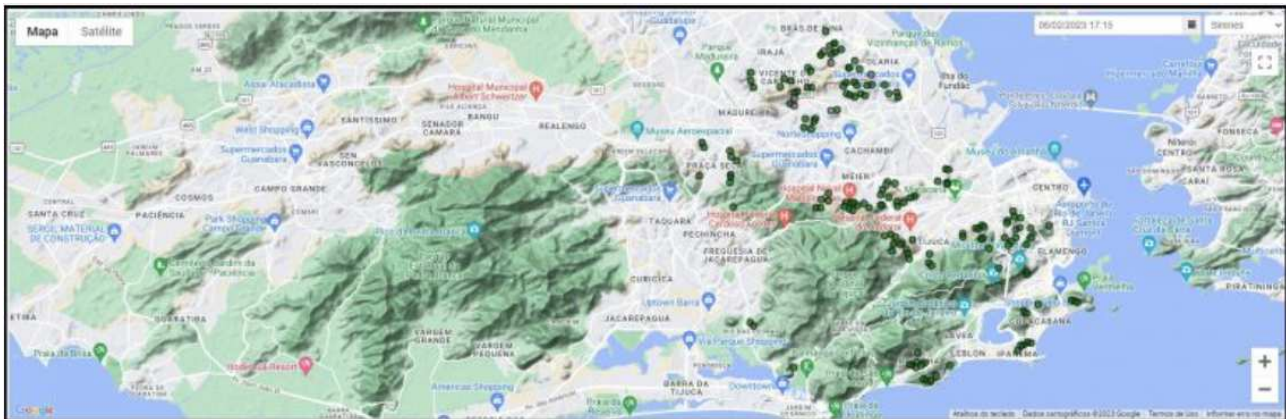
Observação: As alterações de estágio operacional registradas nos dias 10/06/2025, 06/07/2025, 28/10/2025 e 31/12/2025 não estiveram associadas à ocorrência de eventos de chuva. Nesses casos, a elevação do estágio operacional decorreu de outros fatores relevantes, a saber: ocorrência policial na Av. Brasil e na Linha Vermelha; ações de segurança e logística relacionadas à realização da reunião do BRICS na Cidade; nova ocorrência policial na Av. Brasil e na Linha Vermelha; e ativação da Operação Réveillon, respectivamente.

## 7. ACIONAMENTOS DO SISTEMA DE ALARME SONORO EM 2025

O Sistema de Alarme Sonoro opera no Município do Rio de Janeiro desde 2011, tendo sido implantado com base no mapeamento de risco geológico elaborado pela Fundação Instituto de Geotécnica do Município do Rio de Janeiro (Geo-Rio). O sistema tem como objetivo informar e mobilizar, de forma preventiva, os moradores de 103 comunidades mapeadas com áreas de alto risco, diante da ocorrência de eventos meteorológicos severos, especialmente chuvas intensas associadas ao risco de deslizamentos.

Para o monitoramento das condições de risco, a Defesa Civil Municipal utiliza o Sistema de Alarme Sonoro, composto por 83 pluviômetros e 164 estações de alarme sonoro, instalados nas 103 comunidades mapeadas, conforme estudos técnicos da Geo-Rio.

**Figura 2 – Localização das Estações Sonoras do Sistema de Alarme Sonoro**



O monitoramento das chuvas e das condições de risco é realizado de forma contínua, 24 horas por dia, pelo Sistema Alerta Rio. A Defesa Civil Municipal, com base no acompanhamento dos dados pluviométricos e na avaliação dos volumes acumulados, realiza o acionamento remoto das sirenes quando os índices atingem patamares críticos (em média, entre 40 mm e 55 mm em uma hora, conforme as características de cada área).

Em 2025, o Sistema de Alarme Sonoro foi acionado conforme os critérios técnicos estabelecidos pela Fundação Geo-Rio, com base no monitoramento contínuo das condições meteorológicas e de risco geológico. Os acionamentos tiveram caráter preventivo e contemplaram áreas classificadas como de alto risco.

Conforme a tabela 5 apresentada abaixo, em 05 de abril de 2025, o sistema foi acionado nas comunidades de Andaraí, Arrelia, Borel, Formiga e Jamelão. Em 28 de novembro de 2025, o acionamento abrangeu as comunidades do Alemão, Joaquim de Queiroz, Nova Brasília, Ouro Preto, Palmeiras, Parque Alvorada e Piancó.

Esses acionamentos refletem o monitoramento contínuo das condições meteorológicas e geotécnicas com base nos dados pluviométricos e nos critérios técnicos estabelecidos para mitigação de riscos e preservação de vidas.

**Tabela 5 – Datas dos Acionamentos e Comunidades Contempladas**

<b>ACIONAMENTOS DO SISTEMA DE ALARME SONORO - 2025</b>	
<b>DATA</b>	<b>COMUNIDADES CONTEMPLADAS</b>
05/04/2025	Andaraí, Arrelia, Borel, Formiga e Jamelão
28/11/2025	Alemão, Joaquim de Queiroz, Nova Brasília, Ouro Preto, Palmeiras, Parque Alvorada e Piancó

Fonte: Defesa Civil Municipal do Rio de Janeiro

## **8. ANÁLISE COMPARATIVA DAS MÉDIAS PLUVIOMÉTRICAS DA REDE DE ESTAÇÕES DO SISTEMA ALERTA RIO**

Esta seção apresenta uma análise integrada das médias pluviométricas registradas pela rede de estações do Sistema Alerta Rio, abrangendo a série histórica compreendida entre 1997 e 2024 e as comparações com os dados observados ao longo do ano de 2025. Inicialmente, a Tabela 6 reúne as médias mensais de precipitação por estação para o período histórico de 1997 a 2024, além das médias mensais da rede como um todo, permitindo a caracterização do regime pluviométrico médio e a identificação de padrões sazonais no município do Rio de Janeiro.

Na sequência, a Tabela 7 apresenta a comparação entre as médias anuais de precipitação por estação registradas em 2025 e aquelas observadas no período de 1997 a 2024, evidenciando as diferenças absolutas e relativas (%) entre os dois períodos. Essa análise possibilita avaliar o comportamento das chuvas em 2025 no contexto da climatologia histórica, destacando estações com desvios mais expressivos em relação à média de longo prazo.

Complementarmente, a Tabela 8 consolida a comparação entre as médias mensais da rede pluviométrica em 2025 e as médias mensais do período histórico de 1997 a 2024, permitindo a identificação de meses com déficits ou excessos de precipitação ao longo do ano, bem como a avaliação da distribuição temporal das chuvas no período recente.

Por fim, a Tabela 9 estabelece a comparação entre as médias mensais observadas em 2025 e a Normal Climatológica do INMET (1981–2010), referência amplamente utilizada em estudos climatológicos. Essa abordagem amplia a contextualização dos registros recentes, possibilitando a análise dos desvios em relação a um padrão climatológico consolidado e contribuindo para a avaliação de anomalias pluviométricas em escala mensal e anual.

A consolidação dessas informações permite identificar variações, desvios e tendências no comportamento das chuvas no município, subsidiando análises climatológicas mais robustas e oferecendo suporte técnico às atividades de monitoramento, planejamento e gestão de riscos hidrometeorológicos.

**Tabela 6 – Médias Mensais das Estações do Sistema Alerta Rio para o período 1997-2024**

Média Mensal dos pluviômetros (mm) do Sistema Alerta entre 1997-2024														
Estações Pluviométricas	JAN	FEV	MAR	ABR	MAI	JUN	JUL	AGO	SET	OUT	NOV	DEZ	TOTAL ANUAL	ACUMULADO MÉDIO
Alto da Boa Vista (4)	250,7	174,8	236,3	201,1	149,9	162,8	156,2	181,3	160,7	176,3	231,7	203,0	2284,8	190,4
Anchieta	205,7	140,2	150,0	91,1	53,7	34,6	35,2	30,1	49,2	85,1	131,0	162,3	1168,2	97,4
Av. Brasil/Mendanha (3)	209,4	140,7	135,3	117,5	61,4	43,3	35,3	44,1	52,8	83,2	121,7	136,1	1180,8	98,4
Bangu	175,0	129,7	130,8	90,0	54,8	34,6	32,3	31,3	47,7	75,9	107,9	139,9	1049,9	87,5
Barra/Barrinha (7)	152,4	157,4	161,4	127,8	101,4	79,1	65,5	102,4	88,8	111,7	158,7	133,7	1440,3	120,0
Barra/Riocentro	161,4	126,3	131,1	108,8	93,1	72,0	66,8	62,7	82,1	100,0	127,7	144,6	1276,6	106,4
Campo Grande	171,6	113,2	131,4	101,9	63,3	38,2	41,0	40,1	53,6	81,9	107,4	128,1	1071,7	89,3
Copacabana	135,2	97,3	121,8	113,1	84,1	61,9	62,9	51,3	68,7	90,8	110,7	127,9	1125,7	93,8
Est. Grajaú/Jacarepaguá (5)	194,1	121,8	148,6	130,3	73,1	72,7	53,0	59,6	61,2	78,4	124,5	147,6	1264,9	105,4
Grajaú	169,3	124,6	147,8	131,9	73,8	55,6	47,2	47,7	62,0	88,8	118,1	153,1	1219,9	101,7
Grande Méier	184,5	116,1	144,0	101,3	60,5	40,0	37,2	36,0	52,5	81,9	114,2	156,5	1124,7	93,7
Grota Funda	196,9	139,9	160,5	133,6	108,2	82,9	83,1	76,9	107,0	122,7	155,2	147,7	1514,6	126,2
Guaratiba	149,7	127,4	141,6	88,6	79,1	51,1	50,9	42,8	62,7	90,4	112,3	108,5	1105,1	92,1
Ilha do Governador	176,1	120,3	123,4	87,0	51,0	33,8	32,2	34,6	48,6	85,6	124,6	152,1	1069,3	89,1
Irajá	182,6	126,2	113,1	68,6	44,8	30,0	31,2	27,3	42,0	75,3	112,3	151,0	1004,4	83,7
Jacarepaguá/Cidade de Deus	154,7	109,5	124,5	99,4	71,4	56,5	46,4	46,4	58,5	78,3	111,0	132,6	1089,2	90,8
Jacarepaguá/Tanque	168,3	113,3	131,1	93,4	64,4	48,0	41,0	41,6	53,2	77,6	118,8	147,7	1098,4	91,5
Jardim Botânico	161,4	118,5	142,8	140,9	109,0	83,6	96,4	85,5	117,0	127,4	145,5	156,2	1484,2	123,7
Laranjeiras (1)	145,5	108,6	135,0	125,1	101,7	69,9	75,9	68,6	98,3	109,8	148,8	154,2	1341,4	111,8
Madureira	180,5	111,9	125,3	91,6	52,9	39,0	36,3	33,6	48,4	79,0	113,9	140,7	1053,1	87,8
Penha	151,2	106,4	106,0	81,8	43,4	27,6	28,2	26,2	39,8	65,0	98,8	136,8	911,2	75,9
Piedade	173,2	111,5	129,1	97,4	57,9	39,0	42,6	36,3	53,3	76,6	108,2	139,9	1065,0	88,8
Recreio dos Bandeirantes	148,8	121,8	129,9	107,7	89,6	63,3	60,7	54,4	75,8	94,7	115,0	122,5	1184,2	98,7
Rocinha	178,0	117,5	157,4	154,1	120,1	110,6	125,6	113,0	149,2	156,1	181,8	175,1	1738,5	144,9
Santa Cruz	177,4	136,2	152,4	113,4	73,0	45,1	44,7	44,5	61,9	95,6	131,1	139,3	1214,6	101,2
Santa Teresa	152,6	119,4	130,3	117,3	91,7	62,9	59,6	63,6	93,7	107,4	144,2	158,2	1300,9	108,4
São Cristóvão (2)	141,0	110,8	118,9	103,5	60,1	44,8	35,6	32,1	45,9	76,2	107,9	136,8	1013,6	84,5
Saúde	142,1	109,1	115,9	86,6	65,7	42,5	41,5	36,0	61,9	85,6	119,9	140,9	1047,7	87,3
Sepetiba	150,3	132,3	141,2	105,7	71,2	45,4	44,8	39,7	56,9	92,3	121,0	121,8	1122,6	93,6
Tijuca	178,0	136,4	156,6	149,7	97,6	74,4	72,2	72,3	102,9	118,8	162,4	186,5	1507,8	125,7
Tijuca/Muda (6)	178,2	140,8	172,3	146,5	83,8	87,9	55,1	73,6	77,1	89,1	129,1	148,3	1381,8	115,2
Urca	142,2	102,5	120,7	91,0	83,4	56,5	63,3	52,1	71,8	92,5	116,0	128,2	1120,2	93,4
Vidigal	145,8	107,4	133,7	125,0	97,7	76,9	81,5	69,2	90,4	104,0	125,5	134,5	1291,6	107,6
<b>Média Mensal da Rede Pluviométrica (mm)</b>	<b>169,2</b>	<b>123,3</b>	<b>139,4</b>	<b>112,8</b>	<b>78,4</b>	<b>59,6</b>	<b>57,0</b>	<b>56,3</b>	<b>72,6</b>	<b>95,6</b>	<b>129,0</b>	<b>145,2</b>	<b>1238,4</b>	<b>103,2</b>

Fonte: Sistema Alerta Rio

(1) Ativada em 08/2000

(2) Ativada em 08/2000

(3) Ativada em 04/2010

(4) Ativada em 04/2010

(5) Ativada em 05/2010

(6) Ativada em 02/2011

(7) Ativada em 01/2013

Tabela 7 – Planilha Comparativa entre as médias, por estação, para o ano de 2025 e o período 1997-2024

Comparação entre a média anual por estação em 2025 e no período de 1997 a 2024				
Estações	Média anual por estação (mm)		Diferença (mm)*	Relação (%)**
	2025	1997 a 2024		
Vidigal	59,4	107,6	-48,3	-44,8
Guaratiba	56,8	92,1	-35,3	-38,3
Saúde	54,3	87,3	-33,0	-37,8
Santa Teresa	70,0	108,4	-38,4	-35,4
Laranjeiras (1)	72,7	111,8	-39,1	-35,0
Irajá	54,9	83,7	-28,8	-34,4
São Cristóvão (2)	55,6	84,5	-28,9	-34,2
Barra/Barrinha (7)	80,3	120,0	-39,7	-33,1
Urca	63,8	93,4	-29,6	-31,7
Copacabana	64,3	93,8	-29,5	-31,5
Tijuca	86,9	125,7	-38,8	-30,8
Sepetiba	64,7	93,6	-28,9	-30,8
Av. Brasil/Mendanha (3)	68,2	98,4	-30,2	-30,7
Rocinha	100,5	144,9	-44,4	-30,6
Campo Grande	62,0	89,3	-27,3	-30,6
Penha	53,3	75,9	-22,6	-29,8
Grota Funda	89,6	126,2	-36,6	-29,0
Jardim Botânico	88,9	123,7	-34,8	-28,1
Piedade	65,2	88,8	-23,6	-26,5
Barra/Riocentro	78,5	106,4	-27,9	-26,2
Madureira	65,1	87,8	-22,7	-25,8
Santa Cruz	75,6	101,2	-25,6	-25,3
Jacarepaguá/Cidade de Deus	68,0	90,8	-22,8	-25,1
Recreio dos Bandeirantes	74,3	98,7	-24,4	-24,7
Alto da Boa Vista (4)	146,4	190,4	-44,0	-23,1
Grande Méier	72,3	93,7	-21,4	-22,9
Anchieta	75,3	97,4	-22,1	-22,7
Grajaú	79,7	101,7	-22,0	-21,6
Est. Grajaú/Jacarepaguá (5)	82,7	105,4	-22,7	-21,5
Jacarepaguá/Tanque	72,9	91,5	-18,6	-20,4
Bangu	71,1	87,5	-16,4	-18,7
Tijuca/Muda (6)	99,3	115,2	-15,9	-13,8
Ilha do Governador	77,6	89,1	-11,5	-12,9

(1) Ativada em 08/2000

(4) Ativada em 06/2010

(6) Ativada em 02/2011

(2) Ativada em 08/2000

(5) Ativada em 07/2010

(7) Ativada em 01/2013

(3) Ativada em 05/2010

\* Diferença entre a média de 2025 e a média do período de 1997 a 2024

\*\* Relação percentual entre a média de 2025 e a média do período de 1997 a 2024

As estações estão ordenadas segundo a coluna de (%)

**Tabela 8 – Planilha Comparativa entre as médias mensais para o ano de 2025 e o período 1997-2024**

COMPARAÇÃO: Média Mensal da Rede em 97/2024 e Média Mensal da Rede em 2025													Média Anual da Rede
MÊS	JAN	FEV	MAR	ABR	MAI	JUN	JUL	AGO	SET	OUT	NOV	DEZ	
Média Mensal da Rede entre 1997 e 2024 (mm)	169,2	123,3	139,4	112,8	78,4	59,6	57,0	56,3	72,6	95,6	129,0	145,2	103,2
Média Mensal da Rede de 2025 (mm)	116,2	0,6	82,4	225,0	42,7	31,6	79,6	25,2	35,9	90,4	77,8	83,5	74,2
Diferença (mm)*	-53,0	-122,7	-57,0	112,2	-35,7	-28,0	22,6	-31,1	-36,7	-5,2	-51,2	-61,7	-29,0
Relação (%)**	-31,3	-99,5	-40,9	99,5	-45,5	-47,0	39,6	-55,2	-50,5	-5,4	-39,7	-42,5	-28,1

\* Diferença entre a média mensal da Rede em 2025 e a média mensal no período de 1997 a 2024.

\*\* Relação, em termos percentuais, entre a média mensal da Rede em 2025 e a média mensal no período de 1997 a 2024.

**Tabela 9 – Planilha Comparativa entre as médias mensais para o ano de 2025 e a Normal Climatológica INMET 1981-2010**

COMPARAÇÃO: Normal Climatológica INMET - 1981/2010 e Média Mensal da Rede em 2025													Média Anual da Rede
MÊS	JAN	FEV	MAR	ABR	MAI	JUN	JUL	AGO	SET	OUT	NOV	DEZ	
Normal Climatológica INMET - 1981/2010 (mm)	181,8	134,3	155,0	126,4	96,0	67,5	80,4	61,0	105,9	110,9	131,6	182,3	119,4
Média Mensal da Rede de 2025 (mm)	116,2	0,6	82,4	225,0	42,7	31,6	79,6	25,2	35,9	90,4	77,8	83,5	74,2
Diferença (mm)*	-65,6	-133,7	-72,6	98,6	-53,3	-35,9	-0,8	-35,8	-70,0	-20,5	-53,8	-98,8	-45,2
Relação (%)**	-36,1	-99,6	-46,8	78,0	-55,5	-53,2	-1,0	-58,7	-66,1	-18,5	-40,9	-54,2	-37,9

\* Diferença entre a média mensal da Rede em 2025 e a Normal Climatológica INMET - 1981/2010.

\*\* Relação, em termos percentuais, entre a média mensal da Rede em 2025 e a Normal Climatológica INMET - 1981/2010.

## 9. COMENTÁRIOS FINAIS

O presente relatório teve como objetivo apresentar e analisar os dados pluviométricos registrados pela rede de estações do Sistema Alerta Rio ao longo do ano de 2025, bem como realizar comparações com séries históricas e normais climatológicas, de modo a contextualizar os principais comportamentos e padrões observados no período.

No ano de 2025, foram registrados 29 Eventos Pluviométricos Significativos (E.P.S.), conforme apresentado na Tabela 3. Desses eventos, 17 (59%) ocorreram no primeiro semestre, evidenciando a maior concentração de episódios no período sazonalmente mais chuvoso do município. O primeiro trimestre concentrou 9 eventos (31%), enquanto o último trimestre registrou 8 eventos (28%), indicando também elevada recorrência de E.P.S. no final do ano. O mês de abril destacou-se como o período com maior número de ocorrências, totalizando 7 eventos (24%), seguido por janeiro, com 6 registros (21%). Considerando-se conjuntamente os períodos de janeiro a março e de outubro a dezembro, reconhecidos climatologicamente como mais suscetíveis à ocorrência de chuvas intensas, observa-se a concentração de 17 eventos, correspondendo a 59% do total anual.

Quanto à duração dos E.P.S., verificou-se clara predominância de eventos de curta duração, com 27 registros (93%) apresentando duração inferior a 24 horas. Apenas 2 eventos (7%) ultrapassaram esse limiar, sendo classificados como de longa duração. Essa elevada frequência de eventos concentrados em curtos intervalos de tempo indica maior potencial para a ocorrência de alagamentos rápidos, enxurradas e processos erosivos superficiais, além de sobrecarga dos sistemas de drenagem urbana. Por outro lado, embora menos frequentes, os eventos de maior duração observados em 2025 apresentam relevância do ponto de vista geotécnico, uma vez que favorecem a saturação progressiva dos solos, aumentando o risco de escorregamentos em encostas naturais e áreas urbanas vulneráveis.

A análise dos acumulados máximos de precipitação em 1 hora evidencia variações sazonais compatíveis com o regime pluviométrico típico do município do Rio de Janeiro. Observa-se que a maior parte dos registros se enquadraram nas classes de chuva fraca (22%) e moderada (62%), enquanto os episódios de chuva forte (13%) e muito forte (2%) ocorreram de forma pontual ao longo do ano. No primeiro trimestre, especialmente em janeiro e março, verificou-se maior frequência de acumulados classificados como moderados a fortes, associados à atuação de sistemas

atmosféricos característicos do período mais chuvoso. O segundo e o terceiro trimestres apresentaram redução na intensidade dos acumulados horários, com predomínio de chuvas fracas a moderadas, caracterizando um período de menor instabilidade atmosférica. Já no quarto trimestre, observou-se aumento na intensidade dos acumulados máximos em 1 hora, sobretudo em novembro e dezembro, indicando a retomada das condições favoráveis à convecção.

No âmbito operacional, ao longo de 2025 foram registradas 16 alterações para o Estágio 2, concentradas principalmente nos meses de janeiro, março, abril, novembro e dezembro, estando, em sua maioria, associadas à ocorrência de eventos pluviométricos significativos. Destaca-se, contudo, que quatro elevações, ocorridas em 10/06/2025, 06/07/2025, 28/10/2025 e 31/12/2025, não estiveram relacionadas a condições meteorológicas, tendo decorrido de fatores externos, tais como ocorrências policiais na Avenida Brasil e na Linha Vermelha, ações de segurança e logística associadas à realização da reunião do BRICS na cidade e a ativação da Operação Réveillon. Em relação aos acionamentos do Sistema de Alarme Sonoro, foram registrados dois acionamentos ao longo do ano, nos dias 05/04/2025 e 28/11/2025, contemplando comunidades específicas e reforçando o caráter criterioso e pontual desse instrumento de alerta à população.

A comparação entre as médias anuais de precipitação das estações da rede em 2025 e o período histórico de 1997 a 2024 evidencia um comportamento predominantemente abaixo da média climatológica em todas as estações analisadas. Observou-se que 100% das estações apresentaram redução nos acumulados anuais, com diferenças variando entre -11,5 mm (-12,9%), na estação Ilha do Governador, e -48,3 mm (-44,8%), na estação Vidigal. As reduções mais expressivas concentraram-se em áreas de encosta e regiões tradicionalmente mais chuvosas, como Vidigal, Rocinha, Alto da Boa Vista, Laranjeiras, Santa Teresa e Tijuca, indicando impacto significativo justamente em setores mais sensíveis a eventos hidrometeorológicos extremos.

A análise da distribuição mensal da precipitação em 2025, em comparação com a média histórica (1997–2024), evidencia déficits generalizados, intercalados por excessos pontuais. O principal destaque positivo ocorreu em abril, com 225,0 mm, representando um acréscimo de 99,5% em relação à média histórica mensal, seguido por julho, que apresentou comportamento atípico para o inverno, com volume 39,6% acima da média. Em contrapartida, fevereiro destacou-se como o mês mais seco do ano, com apenas 0,6 mm, correspondendo a um déficit extremo de -99,5%, além de reduções expressivas observadas em março, maio, junho, agosto, setembro e dezembro. Como

reflexo desse comportamento, a média mensal da rede em 2025 foi de 74,2 mm, inferior à média histórica de 103,2 mm, representando uma redução de 28,1%.

Por fim, a comparação com a Normal Climatológica do INMET (1981–2010) reforça o caráter deficitário do regime pluviométrico de 2025. Com exceção de abril, todos os meses apresentaram precipitação abaixo da normal, com destaque para fevereiro, setembro e dezembro, que registraram déficits superiores a 50%. A média anual da rede em 2025 (74,2 mm) ficou significativamente abaixo da normal climatológica anual (119,4 mm), representando uma redução de 37,9%, o que confirma que 2025 foi marcado por um regime pluviométrico globalmente abaixo do esperado, apesar da ocorrência de episódios isolados de chuva intensa, reforçando a importância do monitoramento contínuo e da integração entre análise climatológica e resposta operacional.

Em síntese, o ano de 2025 foi caracterizado por um regime pluviométrico predominantemente abaixo das médias histórica e climatológica, com déficits generalizados nos acumulados anuais e mensais da rede do Sistema Alerta Rio, apesar da ocorrência de episódios pontuais de chuva intensa, notadamente nos meses de janeiro e abril. A maior concentração de Eventos Pluviométricos Significativos nos períodos sazonalmente mais chuvosos, aliada à predominância de eventos de curta duração e à necessidade recorrente de alteração para o Estágio Operacional 2, evidencia a influência direta da variabilidade climática sobre a dinâmica operacional do sistema. Esses resultados reforçam a importância do monitoramento contínuo, da análise integrada dos dados pluviométricos e da pronta resposta operacional, sobretudo em áreas historicamente mais vulneráveis a impactos hidrometeorológicos, contribuindo para o aprimoramento das ações de prevenção e mitigação de riscos no município do Rio de Janeiro.